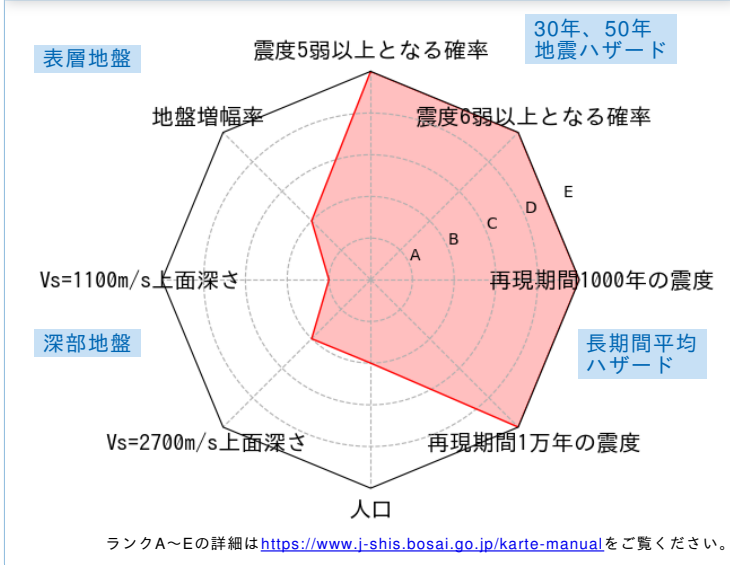


	メッシュコード	中心緯度、経度	住所	標高	メッシュ内人口
	4932268813	32.9031N,132.8516E	高知県幡多郡三原村大字来栖野 付近	132m	0~50人

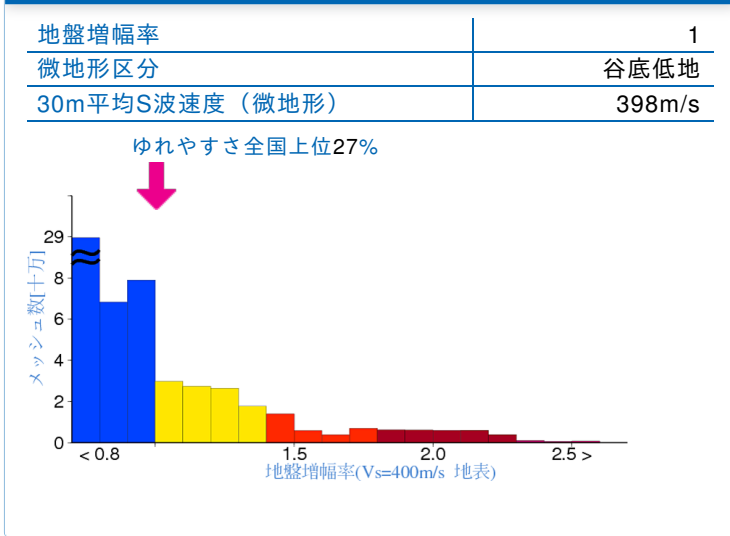
総合評価



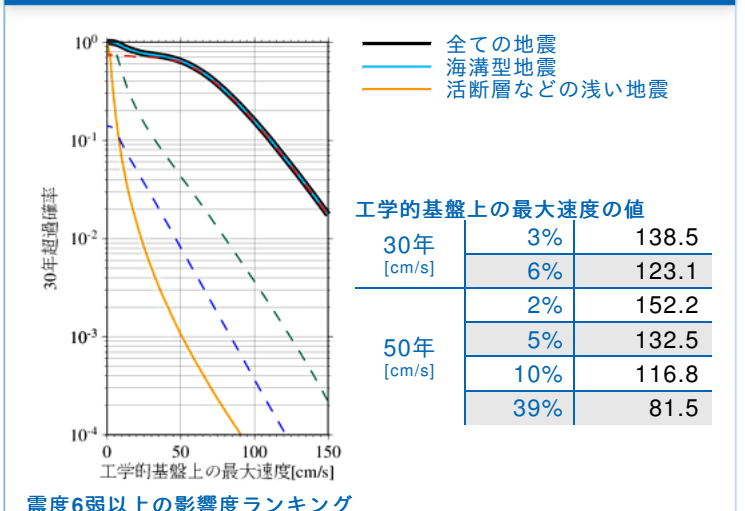
30年、50年地震ハザード

超過確率の値[%] 今後30年間にある震度以上の揺れに見舞われる確率の値です。	30年	震度5弱	90.1
		震度5強	78.8
		震度6弱	69.2
		震度6強	27.6
震度の値 今後30年または50年間にある値以上の確率で見舞われる震度の値です。	30年	3%	6強
		6%	6強
	50年	2%	6強
		5%	6強
地表の最大速度の値[cm/s] 今後30年または50年間にある値以上の確率で見舞われる地表の最大速度の値です。	30年	3%	139.1
		6%	123.6
	50年	2%	152.8
		5%	133.1
		10%	117.3
		39%	81.9

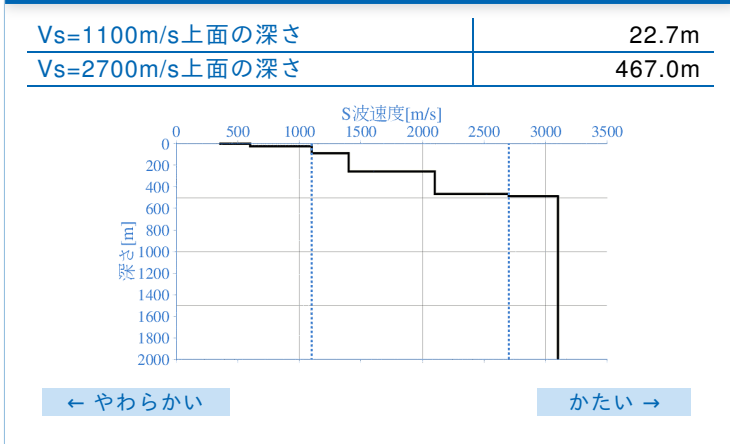
表層地盤



ハザードカーブと影響地震



深部地盤



震度6弱以上の影響度ランキング

No.	地震名	震度6弱以上の影響度[%]
1	南海トラフ沿いで発生する大地震	89.6
2	フィリピン海プレートのプレート間及びプレート内の震源を予め特定しにくい地震	7.9
3	日向灘のプレート間地震	1.6

長期間平均ハザード

震度の値 長期間の再現期間に対応する震度の値です。	500年相当	6強
	1000年相当	6強
	5000年相当	6強
	1万年相当	6強
	5万年相当	7
	10万年相当	7