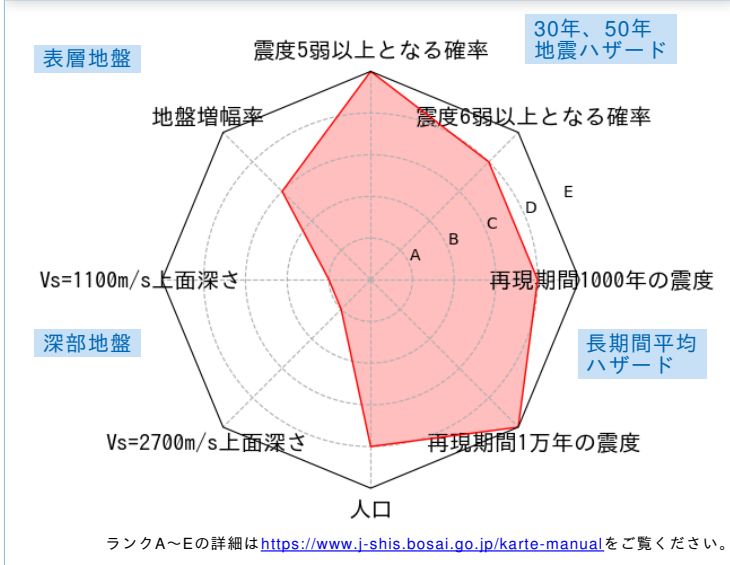


	メッシュコード	中心緯度、経度	住所	標高	メッシュ内人口
	5031714921	33.9510N,131.2453E	山口県宇部市新町 付近	2m	200~250人

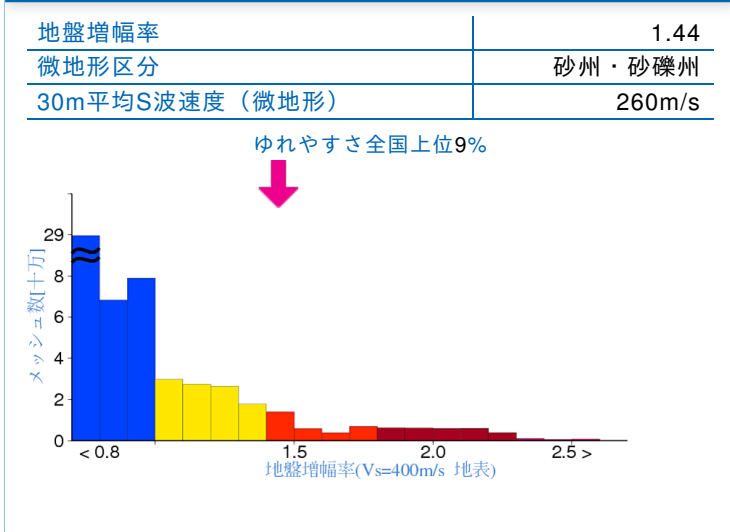
総合評価



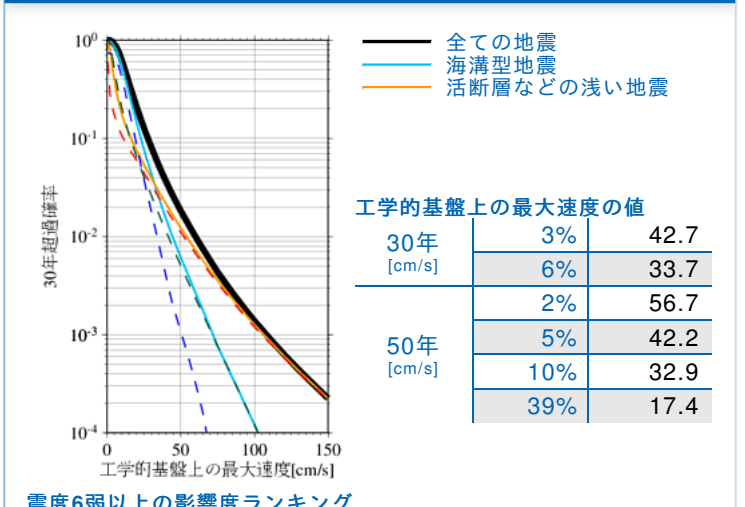
30年、50年地震ハザード

超過確率の値[%] 今後30年間にある震度以上の揺れに見舞われる確率の値です。	30年	震度5弱	75.9
		震度5強	36.1
震度の値 今後30年または50年間にある値以上の確率で見舞われる震度の値です。	30年	震度6弱	9.9
		震度6強	2.0
	50年	3%	6弱
		6%	6弱
2%		6強	
地表面の最大速度の値[cm/s] 今後30年または50年間にある値以上の確率で見舞われる地表面の最大速度の値です。	30年	3%	61.6
		6%	48.6
	50年	2%	81.8
		5%	60.9
10%		47.5	
		39%	25.1

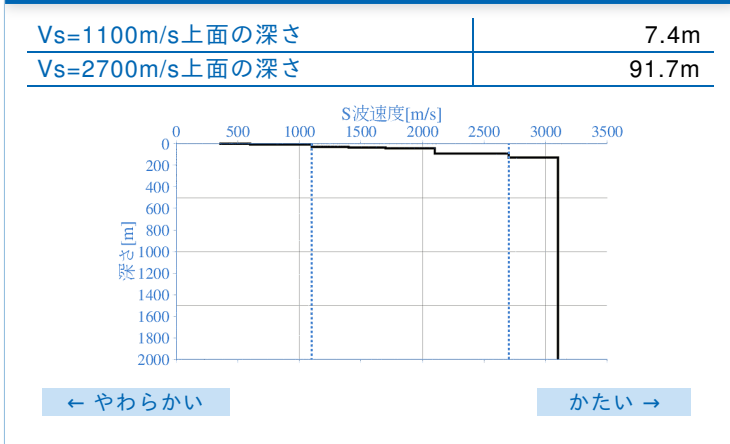
表層地盤



ハザードカーブと影響地震



深部地盤



長期間平均ハザード

震度の値 長期間の再現期間に対応する震度の値です。	500年相当	6弱
	1000年相当	6弱
	5000年相当	6強
	1万年相当	6強
	5万年相当	7
	10万年相当	7