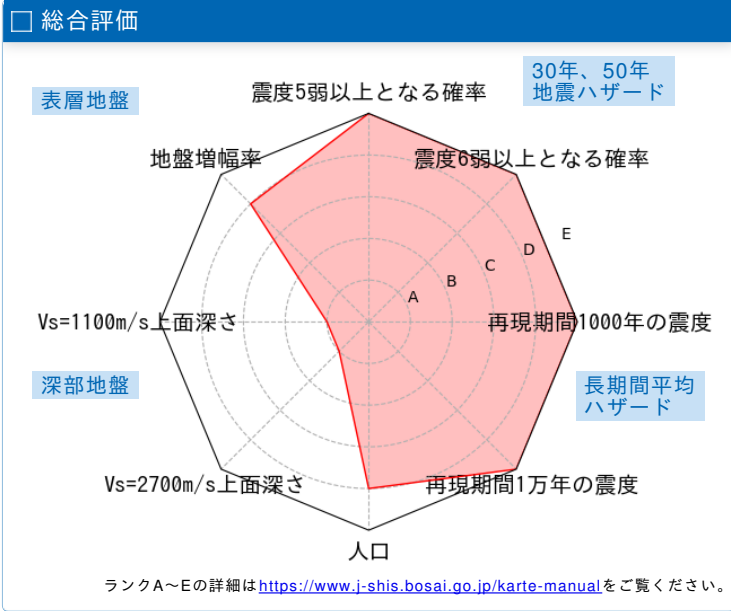
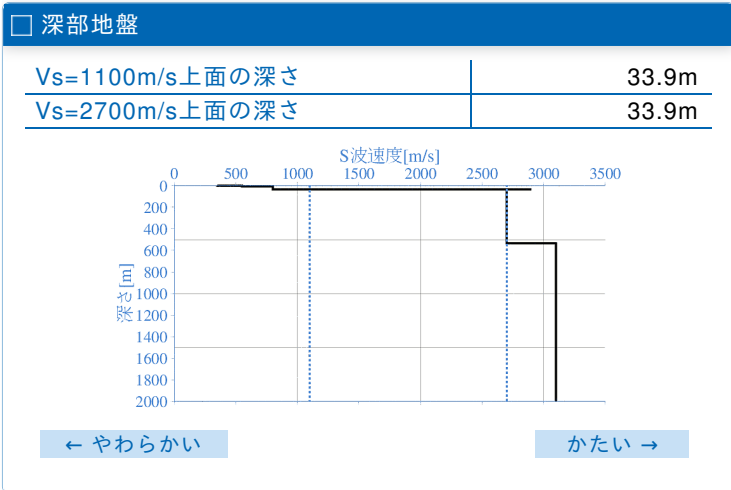
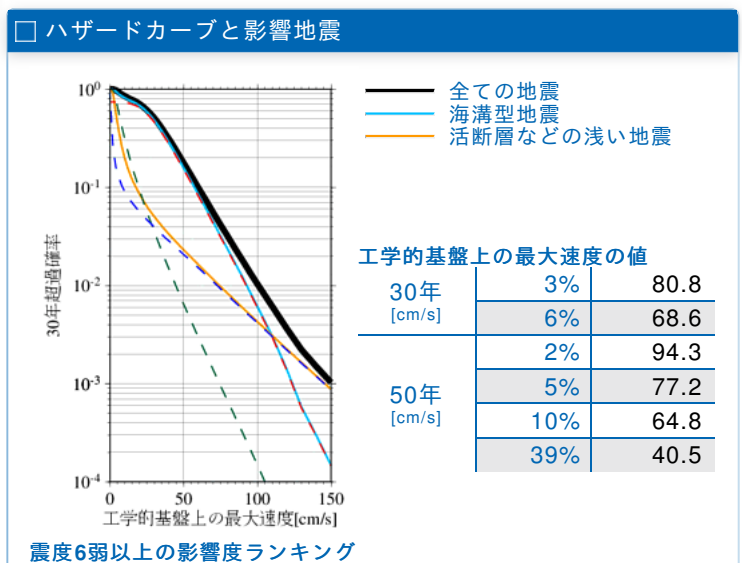
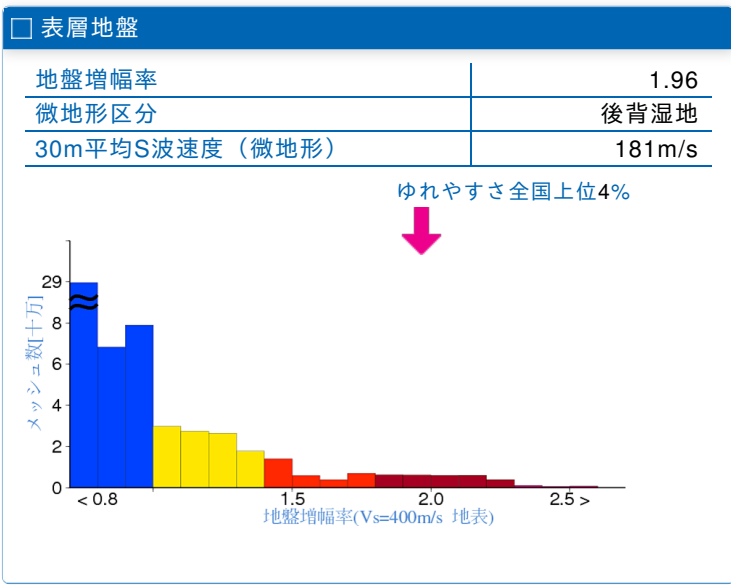


	メッシュコード	中心緯度、経度	住所	標高	メッシュ内人口
	5135661312	34.5094N, 135.7922E	奈良県橿原市八木町一丁目 付近	63m	200~250人



30年、50年地震ハザード

超過確率の値[%] 今後30年間にある震度以上の揺れに見舞われる確率の値です。	30年	震度5弱	93.6
		震度5強	83.6
		震度6弱	67.8
		震度6強	27.0
震度の値 今後30年または50年間にある値以上の確率で見舞われる震度の値です。	30年	3%	7
		6%	6強
	50年	2%	7
		5%	6強
地表の最大速度の値[cm/s] 今後30年または50年間にある値以上の確率で見舞われる地表の最大速度の値です。	30年	3%	158.4
		6%	134.6
	50年	2%	184.9
		5%	151.4
		10%	127.1
		39%	79.4



震度6弱以上の影響度ランキング

No.	地震名	震度6弱以上の影響度[%]
1	南海トラフ沿いで発生する大地震	77.5
2	フィリピン海プレートのプレート間及びプレート内の震源を予め特定しにくい地震	9.5
3	主要活断層帯に発生する固有地震	7.9

長期間平均ハザード

震度の値 長期間の再現期間に対応する震度の値です。	500年相当	6強
	1000年相当	6強
	5000年相当	7
	1万年相当	7
	5万年相当	7
	10万年相当	7