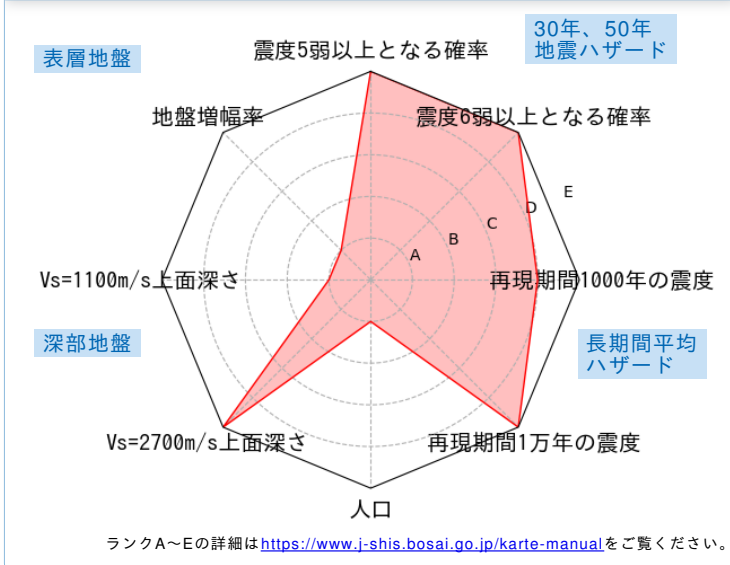


	メッシュコード	中心緯度、経度	住所	標高	メッシュ内人口
	5238533942	35.1135N,138.4984E	静岡県静岡市清水区清地 付近	382m	0~50人

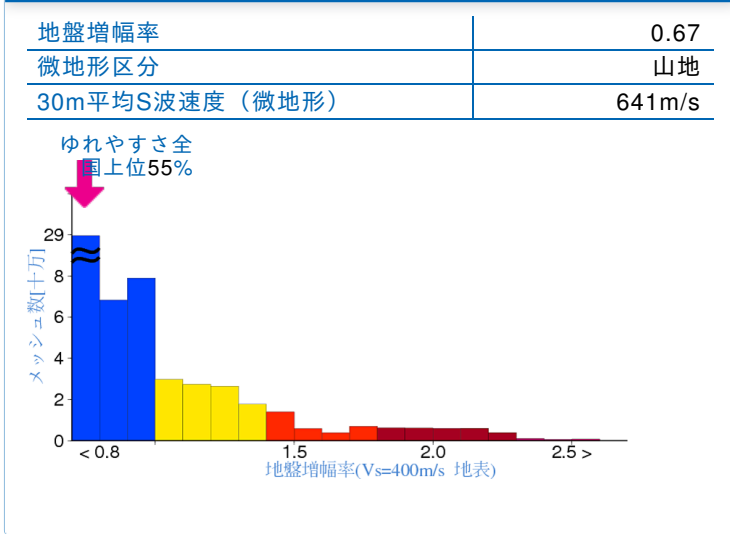
総合評価



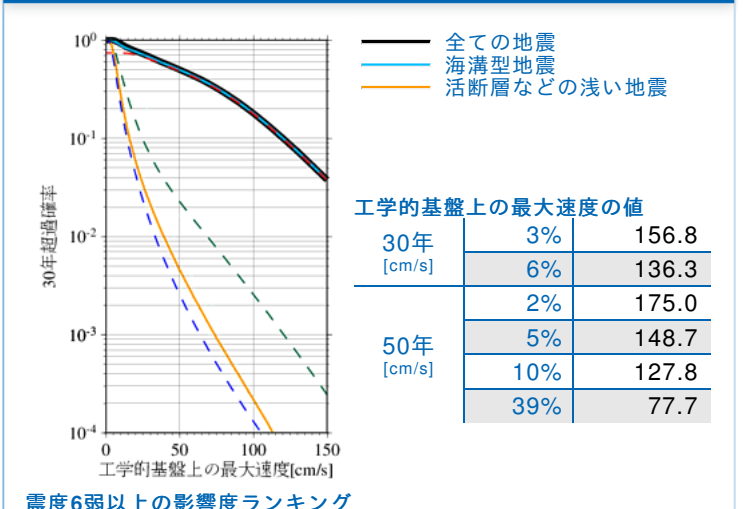
30年、50年地震ハザード

超過確率の値[%]	30年	震度5弱	
		今後30年間にある震度以上の揺れに見舞われる確率の値です。	81.2
震度の値	30年	震度6弱	39.4
		震度6強	8.0
	50年	3%	6強
		6%	6強
2%		6強	
5%		6強	
地表面の最大速度の値[cm/s]	30年	10%	6強
		39%	6弱
	50年	3%	104.9
		6%	91.1
2%		117.1	
5%		99.5	
今後30年または50年間にある値以上の確率で見舞われる地表面の最大速度の値です。	30年	10%	85.5
		39%	52.0
	50年	10%	85.5
		39%	52.0

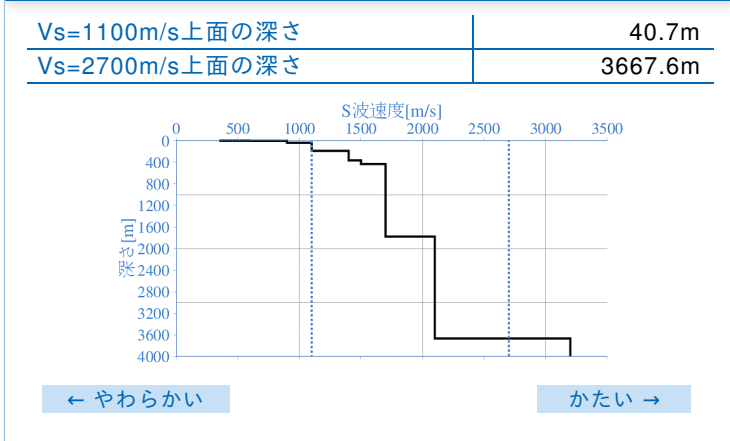
表層地盤



ハザードカーブと影響地震



深部地盤



震度6弱以上の影響度ランキング

No.	地震名	震度6弱以上の影響度[%]
1	南海トラフ沿いで発生する大地震	95.9
2	フィリピン海プレートのプレート間及びプレート内の震源を予め特定しにくい地震	2.9
3	陸域で発生する地震のうち活断層が特定されていない場所で発生する地震	0.6

長期間平均ハザード

震度の値	長期間の再現期間に対応する震度の値です。	
	500年相当	6弱
1000年相当	6弱	
5000年相当	6強	
1万年相当	6強	
5万年相当	6強	
10万年相当	6強	