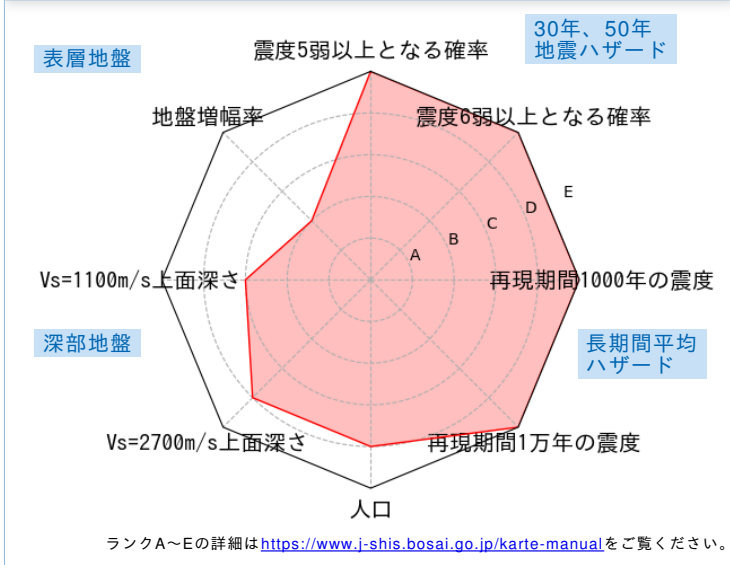


	メッシュコード	中心緯度、経度	住所	標高	メッシュ内人口
	5239547923	35.1448N,139.6203E	神奈川県三浦市城山町 付近	25m	300~350人

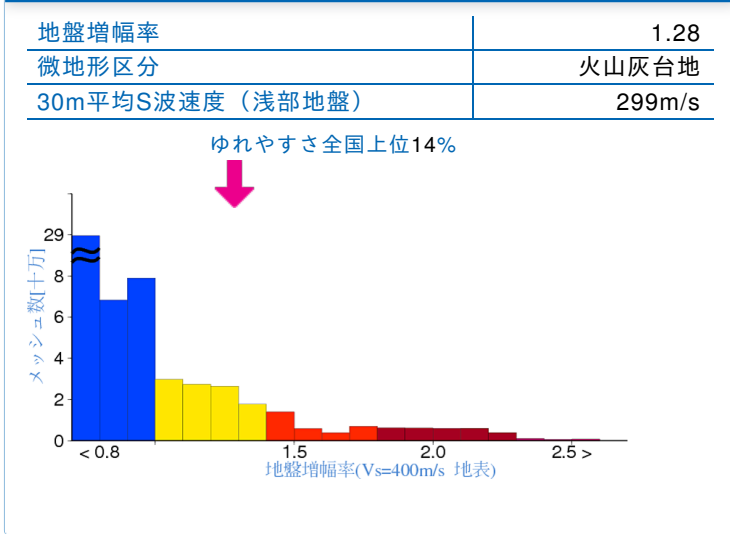
総合評価



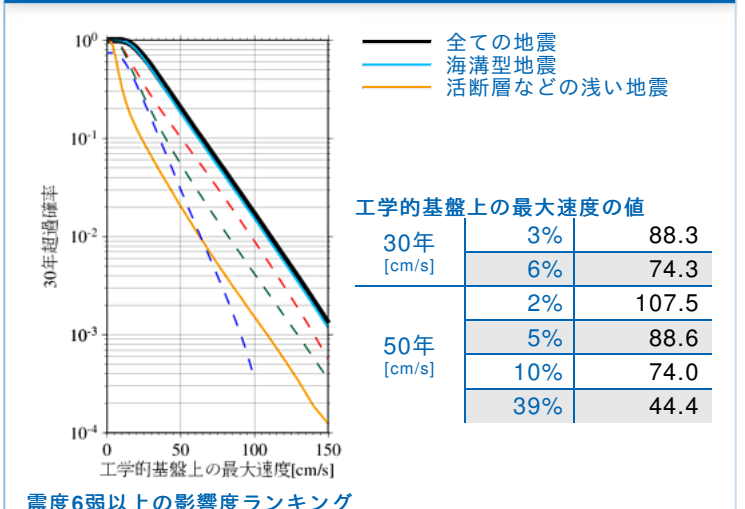
30年、50年地震ハザード

<b>超過確率の値[%]</b> 今後30年間にある震度以上の揺れに見舞われる確率の値です。	30年	震度5弱	99.7
		震度5強	89.2
		震度6弱	45.9
		震度6強	9.9
<b>震度の値</b> 今後30年または50年間にある値以上の確率で見舞われる震度の値です。	30年	3%	6強
		6%	6強
	50年	2%	6強
		5%	6強
		10%	6強
<b>地表の最大速度の値[cm/s]</b> 今後30年または50年間にある値以上の確率で見舞われる地表の最大速度の値です。	30年	3%	113.0
		6%	95.0
	50年	2%	137.5
		5%	113.4
		10%	94.7
		39%	56.9

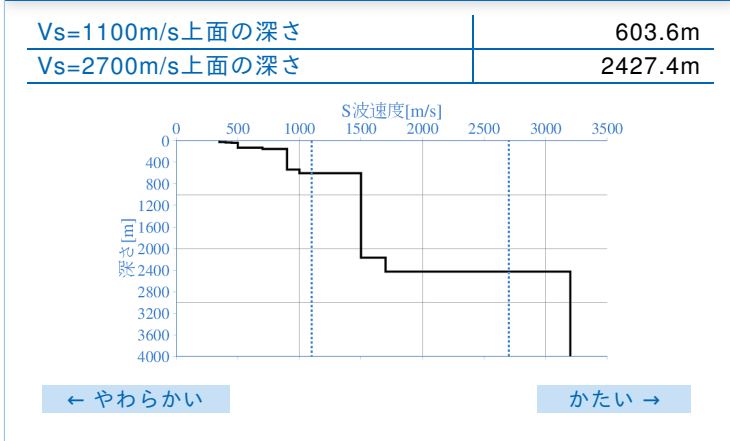
表層地盤



ハザードカーブと影響地震



深部地盤



震度6弱以上の影響度ランキング

No.	地震名	震度6弱以上の影響度[%]
1	フィリピン海プレートのプレート間及びプレート内の震源を予め特定しにくい地震	38.8
2	太平洋プレートのプレート間及びプレート内の震源を予め特定しにくい地震	25.4
3	南海トラフ沿いで発生する大地震	20.1

長期間平均ハザード

<b>震度の値</b> 長期間の再現期間に対応する震度の値です。	500年相当	6強
	1000年相当	6強
	5000年相当	7
	1万年相当	7
	5万年相当	7
	10万年相当	7