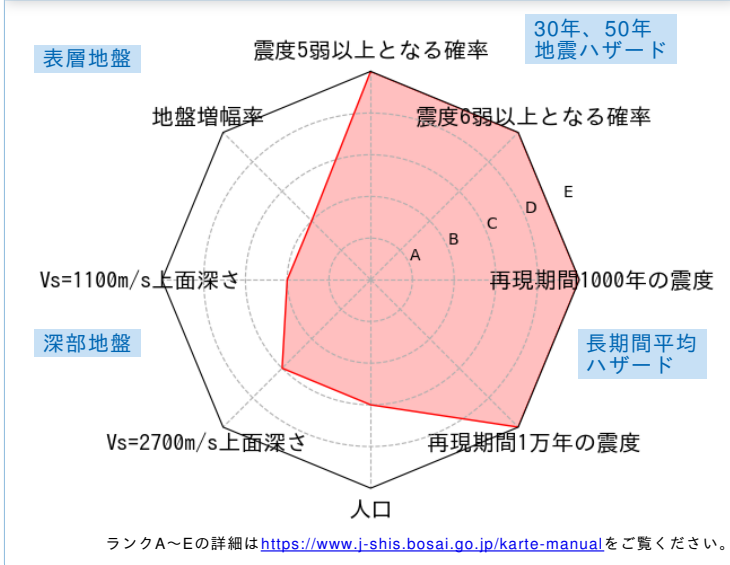


|  | メッシュコード    | 中心緯度、経度            | 住所            | 標高  | メッシュ内人口 |
|--|------------|--------------------|---------------|-----|---------|
|  | 5239709721 | 35.3260N,139.0953E | 神奈川県南足柄市福泉 付近 | 85m | 50~100人 |

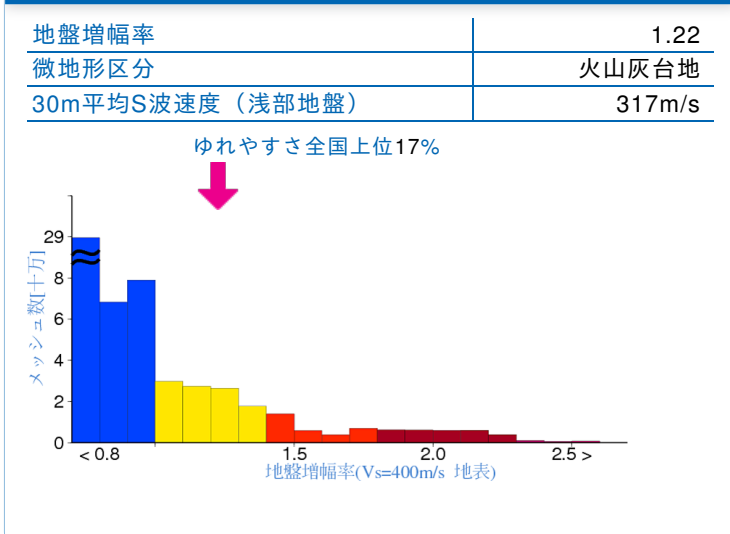
総合評価



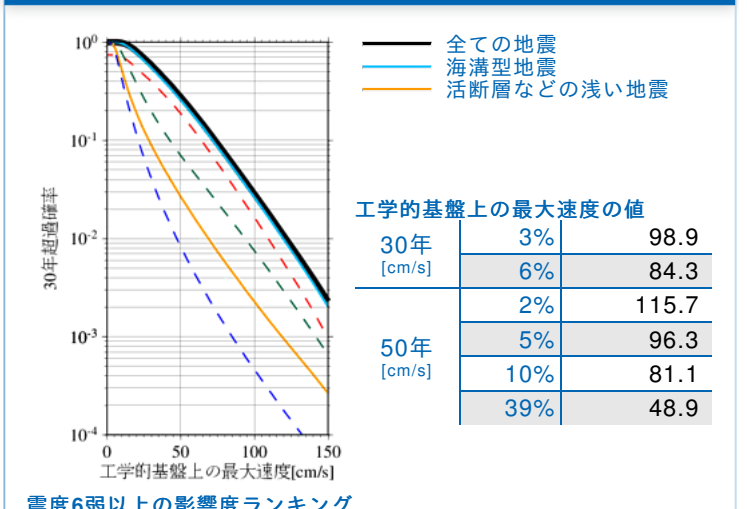
30年、50年地震ハザード

| 超過確率の値[%] |      | 震度の値    |       |  |
|-----------|------|---------|-------|--|
| 30年       | 震度5弱 | 99.0    |       |  |
|           | 震度5強 | 85.9    |       |  |
|           | 震度6弱 | 50.1    |       |  |
|           | 震度6強 | 13.0    |       |  |
| 50年       | 3%   | 6強(6.2) |       |  |
|           | 6%   | 6強(6.1) |       |  |
|           | 2%   | 6強(6.4) |       |  |
|           | 5%   | 6強(6.2) |       |  |
|           | 10%  | 6強(6.1) |       |  |
| 30年       | 3%   | 120.4   |       |  |
|           | 6%   | 102.7   |       |  |
|           | 50年  | 2%      | 141.0 |  |
|           |      | 5%      | 117.3 |  |
| 10%       |      | 98.8    |       |  |
| 39%       | 59.6 |         |       |  |

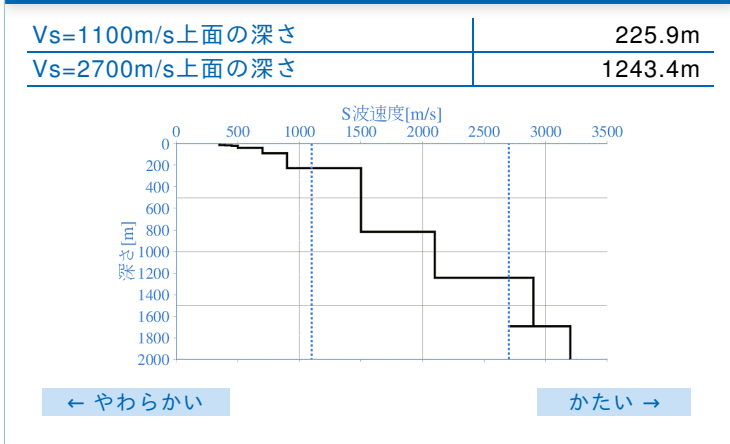
表層地盤



ハザードカーブと影響地震



深部地盤



震度6弱以上の影響度ランキング

| No. | 地震名                                   | 震度6弱以上の影響度[%] |
|-----|---------------------------------------|---------------|
| 1   | 南海トラフ沿いで発生する大地震                       | 53.1          |
| 2   | フィリピン海プレートのプレート間及びプレート内の震源を予め特定しにくい地震 | 23.2          |
| 3   | 陸域で発生する地震のうち活断層が特定されていない場所で発生する地震     | 7.9           |

長期間平均ハザード

| 震度の値    |         |
|---------|---------|
| 500年相当  | 6強(6.2) |
| 1000年相当 | 6強(6.3) |
| 5000年相当 | 7(6.5)  |
| 1万年相当   | 7(6.6)  |
| 5万年相当   | 7(6.7)  |
| 10万年相当  | 7(6.7)  |

長期間の再現期間に対応する震度の値です。