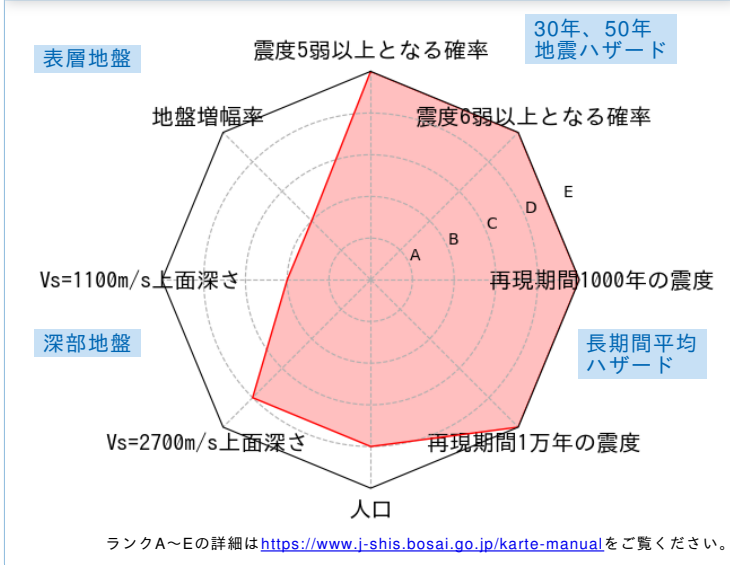


	メッシュコード	中心緯度、経度	住所	標高	メッシュ内人口
	5338332733	35.6073N,138.4641E	山梨県南アルプス市小笠原 付近	286m	200~250人

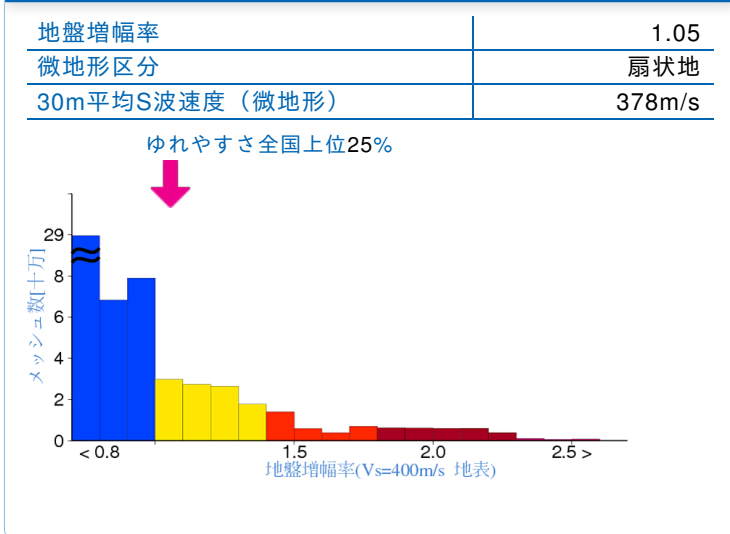
総合評価



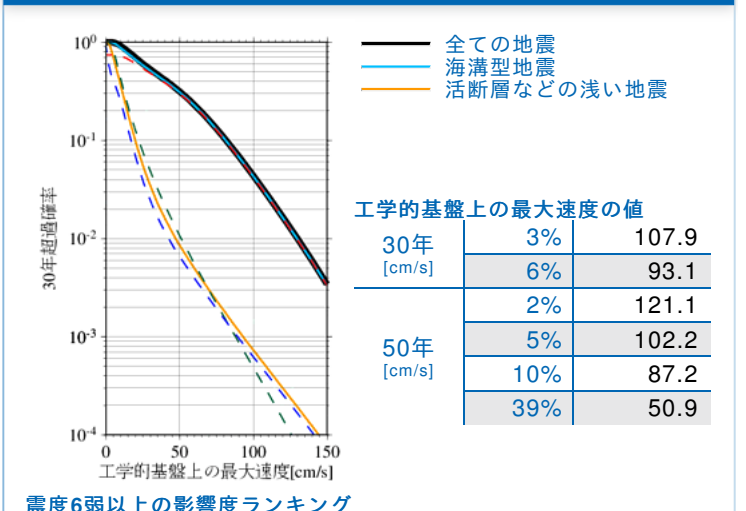
30年、50年地震ハザード

超過確率の値[%] 今後30年間にある震度以上の揺れに見舞われる確率の値です。	30年	震度5弱	90.0
		震度5強	68.6
		震度6弱	40.4
		震度6強	10.5
震度の値 今後30年または50年間にある値以上の確率で見舞われる震度の値です。	30年	3%	6強
		6%	6強
	50年	2%	6強
		5%	6強
地表の最大速度の値[cm/s] 今後30年または50年間にある値以上の確率で見舞われる地表の最大速度の値です。	30年	3%	113.3
		6%	97.8
	50年	2%	127.2
		5%	107.4
		10%	91.6
		39%	53.5

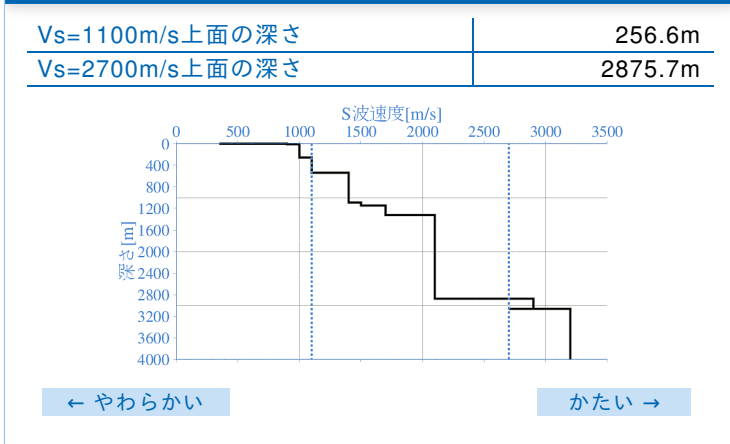
表層地盤



ハザードカーブと影響地震



深部地盤



震度6弱以上の影響度ランキング

No.	地震名	震度6弱以上の影響度[%]
1	南海トラフ沿いで発生する大地震	88.0
2	フィリピン海プレートのプレート間及びプレート内の震源を予め特定しにくい地震	4.6
3	主要活断層帯に発生する固有地震	4.6

長期間平均ハザード

震度の値 長期間の再現期間に対応する震度の値です。	500年相当	6弱
	1000年相当	6強
	5000年相当	6強
	1万年相当	6強
	5万年相当	7
	10万年相当	7