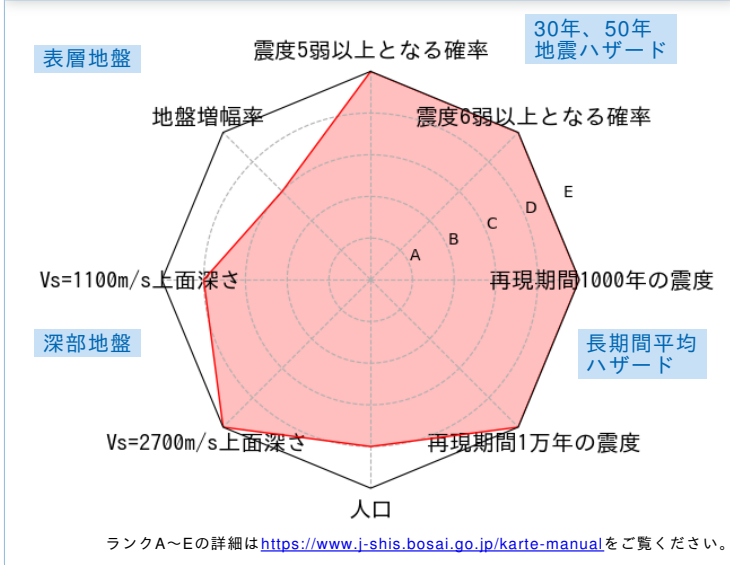


	メッシュコード	中心緯度、経度	住所	標高	メッシュ内人口
	5339075344	35.3823N,139.9234E	千葉県木更津市中央一丁目 付近	2m	300~350人

総合評価



30年、50年地震ハザード

超過確率の値[%]

今後30年間にある震度以上の揺れに見舞われる確率の値です。

震度の値

今後30年または50年間にある値以上の確率で見舞われる震度の値です。

地表の最大速度の値[cm/s]

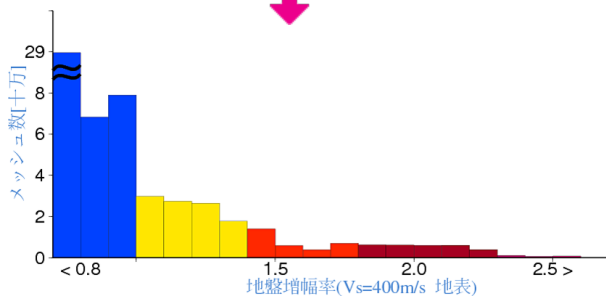
今後30年または50年間にある値以上の確率で見舞われる地表の最大速度の値です。

30年	震度5弱	100.0	
	震度5強	96.5	
	震度6弱	60.5	
	震度6強	15.4	
50年	3%	6強	
	6%	6強	
	2%	6強	
	5%	6強	
30年	10%	6強	
	39%	6弱	
	50年	3%	134.9
		6%	113.1
2%		165.2	
5%		135.2	
50年	10%	112.9	
	39%	68.9	

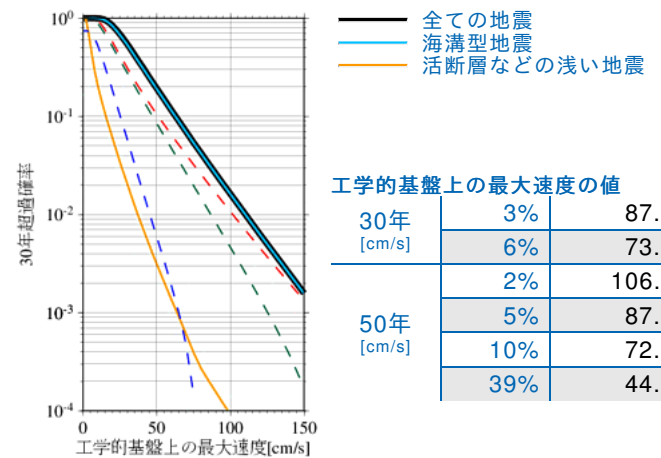
表層地盤

地盤増幅率	1.55
微地形区分	砂州・砂礫州
30m平均S波速度(浅部地盤)	240m/s

ゆれやすさ全国上位8%



ハザードカーブと影響地震

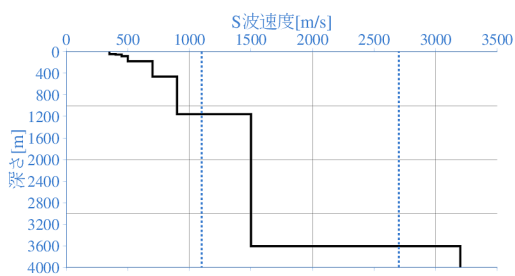


震度6弱以上の影響度ランキング

No.	地震名	震度6弱以上の影響度[%]
1	太平洋プレートのプレート間及びプレート内の震源を予め特定しにくい地震	44.2
2	フィリピン海プレートのプレート間及びプレート内の震源を予め特定しにくい地震	39.4
3	南海トラフ沿いで発生する大地震	9.2

深部地盤

Vs=1100m/s上面の深さ	1157.8m
Vs=2700m/s上面の深さ	3605.8m



← やわらかい

かたい →

長期間平均ハザード

震度の値

長期間の再現期間に対応する震度の値です。

500年相当	6強
1000年相当	6強
5000年相当	7
1万年相当	7
5万年相当	7
10万年相当	7