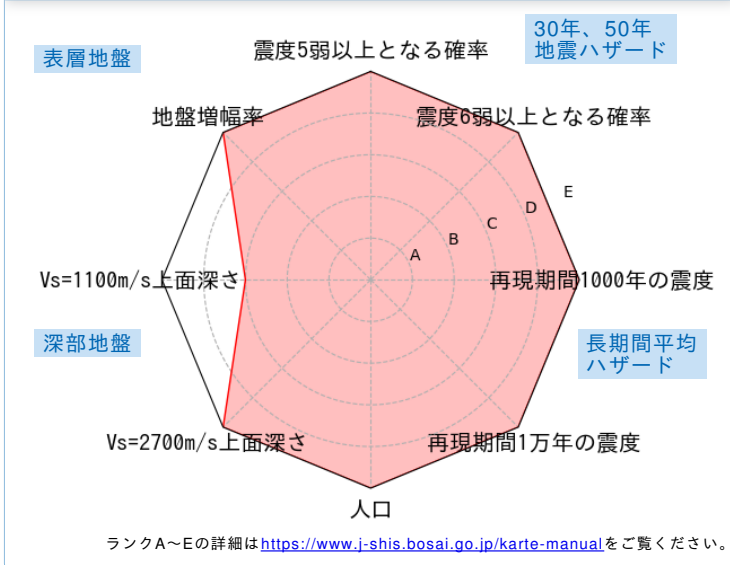


	メッシュコード	中心緯度、経度	住所	標高	メッシュ内人口
	5339141834	35.4323N, 139.6047E	神奈川県横浜市南区井土ヶ谷下町 付近	6m	1,350~1,400人

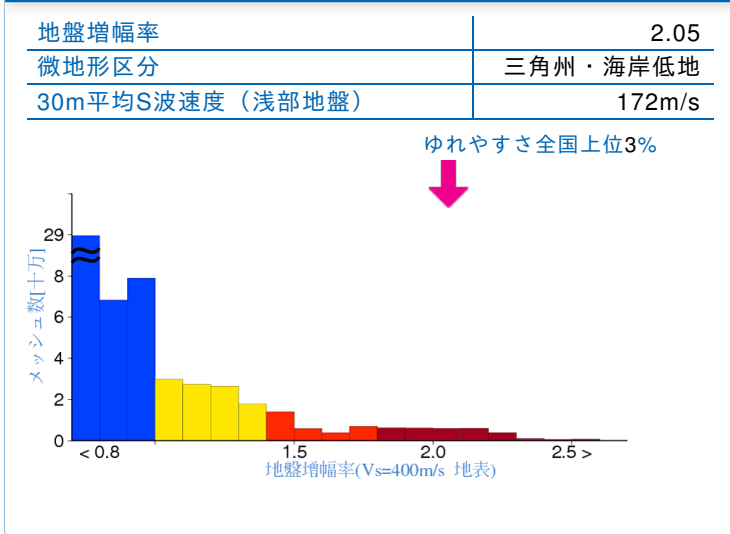
総合評価



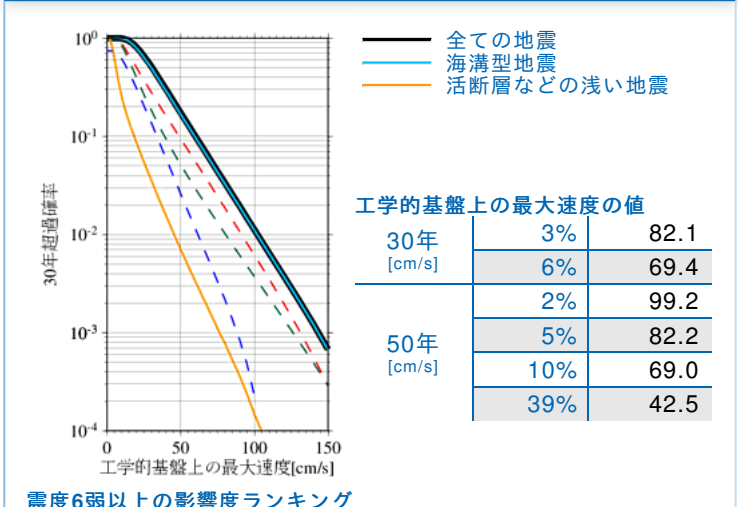
30年、50年地震ハザード

超過確率の値[%]	30年	震度5弱	
		今後30年間にある震度以上の揺れに見舞われる確率の値です。	100.0
震度の値	30年	震度6弱	78.4
		震度6強	29.3
	50年	3%	7
		6%	6強
2%		7	
5%		7	
地表の最大速度の値[cm/s]	30年	10%	6強
		39%	6強
	50年	3%	168.5
		6%	142.4
2%		203.6	
5%		168.6	
今後30年または50年間にある値以上の確率で見舞われる地表の最大速度の値です。	30年	10%	141.6
		39%	87.2
	50年	3%	168.5
		6%	142.4
50年	2%	203.6	
	5%	168.6	
50年	10%	141.6	
	39%	87.2	

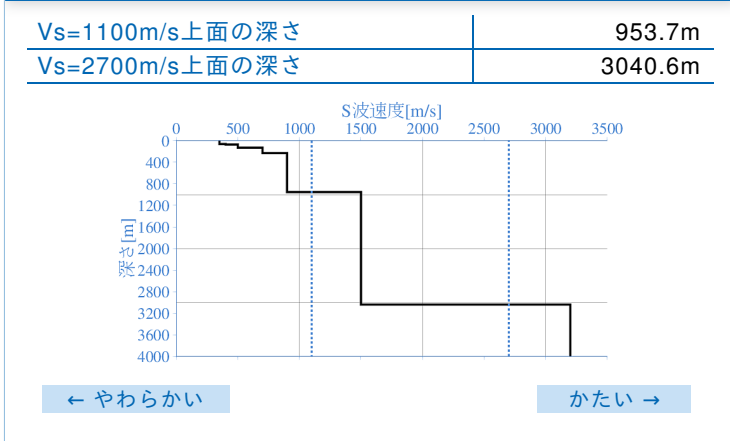
表層地盤



ハザードカーブと影響地震



深部地盤



震度6弱以上の影響度ランキング

No.	地震名	震度6弱以上の影響度[%]
1	フィリピン海プレートのプレート間及びプレート内の震源を予め特定しにくい地震	37.8
2	太平洋プレートのプレート間及びプレート内の震源を予め特定しにくい地震	29.1
3	南海トラフ沿いで発生する大地震	22.6

長期間平均ハザード

震度の値	500年相当	6強
長期間の再現期間に対応する震度の値です。	1000年相当	7
	5000年相当	7
	1万年相当	7
	5万年相当	7
	10万年相当	7
	10万年相当	7