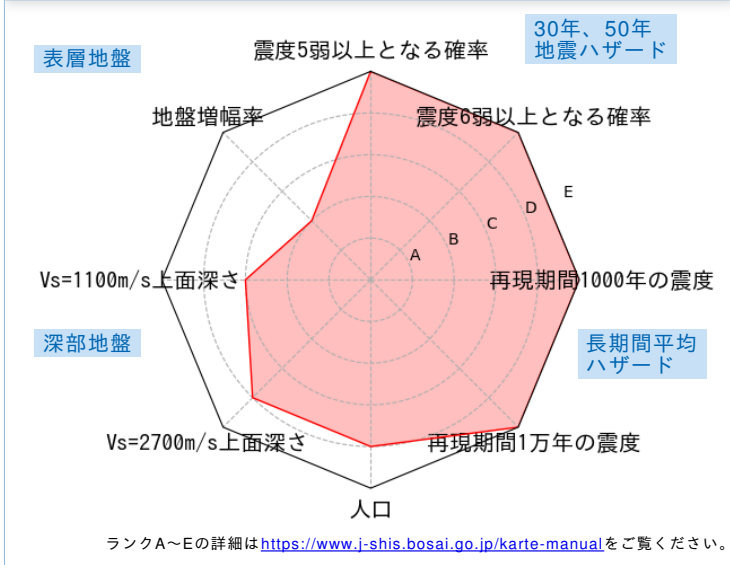


	メッシュコード	中心緯度、経度	住所	標高	メッシュ内人口
	5339146333	35.4740N, 139.5391E	神奈川県横浜市旭区今川町 付近	60m	600~650人

総合評価



30年、50年地震ハザード

超過確率の値[%]

今後30年間にある震度以上の揺れに見舞われる確率の値です。

震度の値

今後30年または50年間にある値以上の確率で見舞われる震度の値です。

地表の最大速度の値[cm/s]

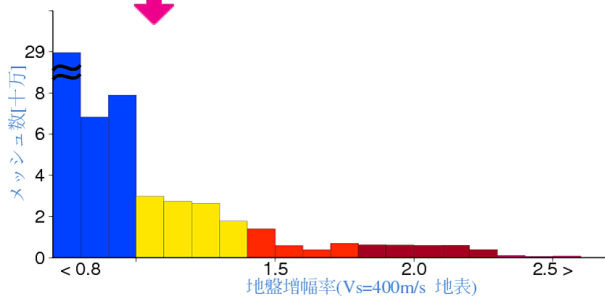
今後30年または50年間にある値以上の確率で見舞われる地表の最大速度の値です。

30年	震度5弱	98.9	
	震度5強	77.6	
	震度6弱	28.7	
	震度6強	3.4	
50年	3%	6強(6.0)	
	6%	6弱(5.8)	
	2%	6強(6.1)	
	5%	6強(6.0)	
30年	10%	6弱(5.8)	
	39%	6弱(5.5)	
	50年	3%	86.3
		6%	73.0
2%		104.3	
5%		86.3	
50年	10%	72.5	
	39%	44.5	

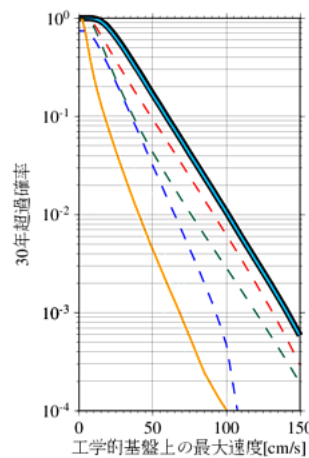
表層地盤

地盤増幅率	1.06
微地形区分	丘陵
30m平均S波速度(浅部地盤)	372m/s

ゆれやすさ全国上位24%



ハザードカーブと影響地震



工学的基盤上の最大速度の値

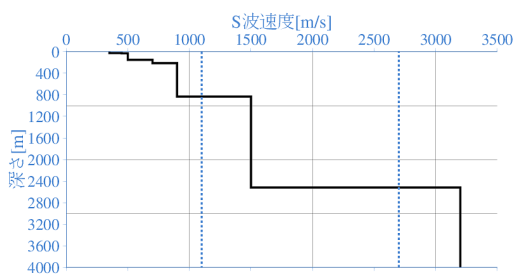
30年 [cm/s]	3%	81.2
	6%	68.7
50年 [cm/s]	2%	98.2
	5%	81.2
	10%	68.2
	39%	41.9

震度6弱以上の影響度ランキング

No.	地震名	震度6弱以上の影響度[%]
1	フィリピン海プレートのプレート間及びプレート内の震源を予め特定しにくい地震	47.4
2	太平洋プレートのプレート間及びプレート内の震源を予め特定しにくい地震	23.6
3	南海トラフ沿いで発生する大地震	20.2

深部地盤

Vs=1100m/s上面の深さ	830.8m
Vs=2700m/s上面の深さ	2519.8m



← やわらかい

かたい →

長期間平均ハザード

震度の値

長期間の再現期間に対応する震度の値です。

500年相当	6弱(5.9)
1000年相当	6強(6.1)
5000年相当	6強(6.3)
1万年相当	6強(6.4)
5万年相当	7(6.5)
10万年相当	7(6.6)