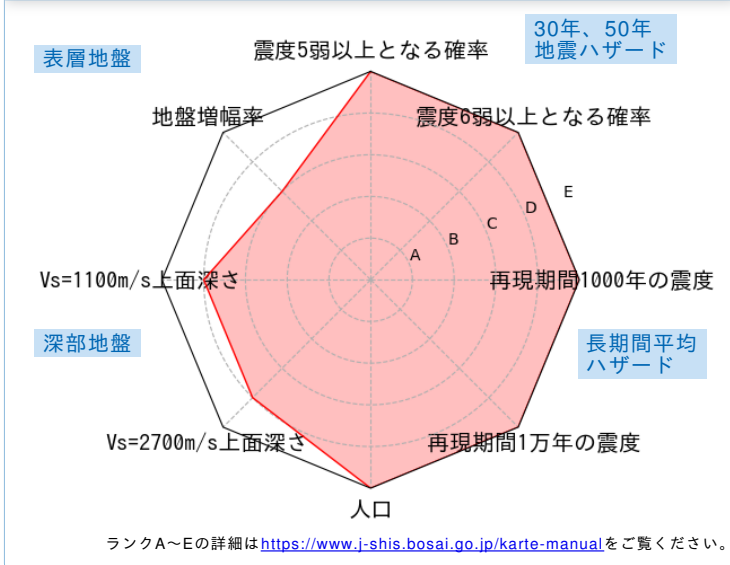


	メッシュコード	中心緯度、経度	住所	標高	メッシュ内人口
	5339258232	35.5719N, 139.6547E	神奈川県川崎市中原区今井南町 付近	6m	1,550~1,600人

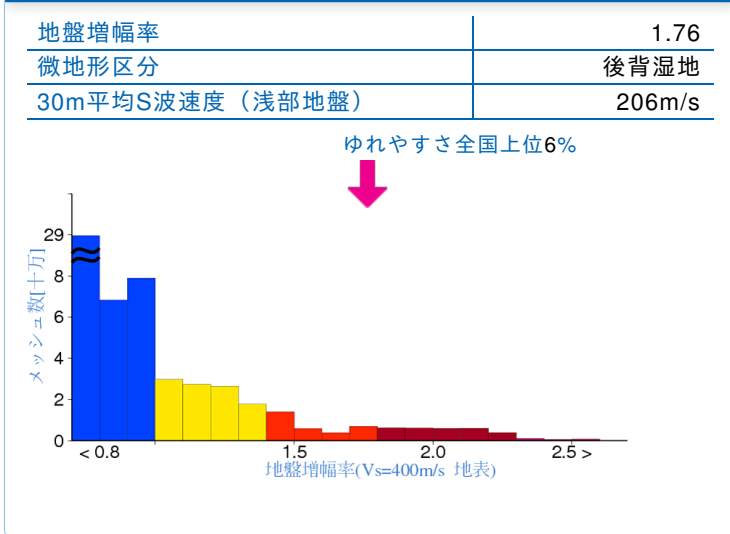
総合評価



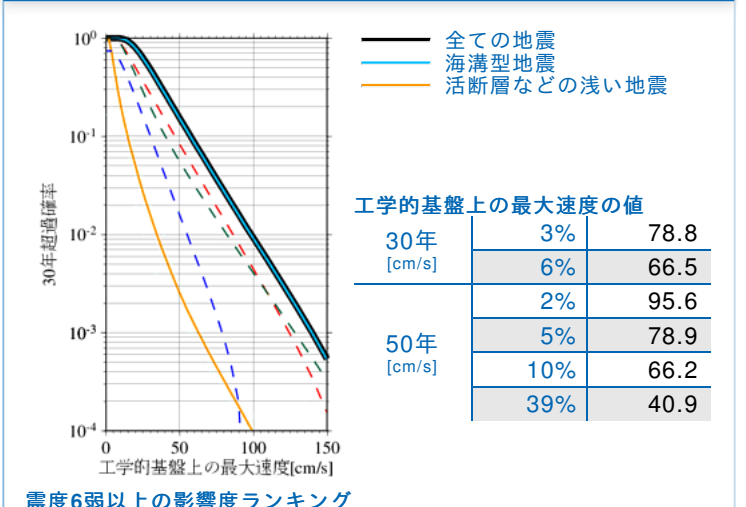
30年、50年地震ハザード

超過確率の値[%]	30年	震度の値	
		震度5弱	震度5強
今後30年間にある震度以上の揺れに見舞われる確率の値です。	30年	震度5弱	100.0
		震度5強	97.3
		震度6弱	65.1
		震度6強	17.4
震度の値	30年	3%	6強
		6%	6強
今後30年または50年間にある値以上の確率で見舞われる震度の値です。	50年	2%	7
		5%	6強
		10%	6強
		39%	6弱
		30年	3%
地表の最大速度の値[cm/s]	30年	6%	116.9
		2%	168.1
今後30年または50年間にある値以上の確率で見舞われる地表の最大速度の値です。	50年	5%	138.7
		10%	116.4
		39%	71.9

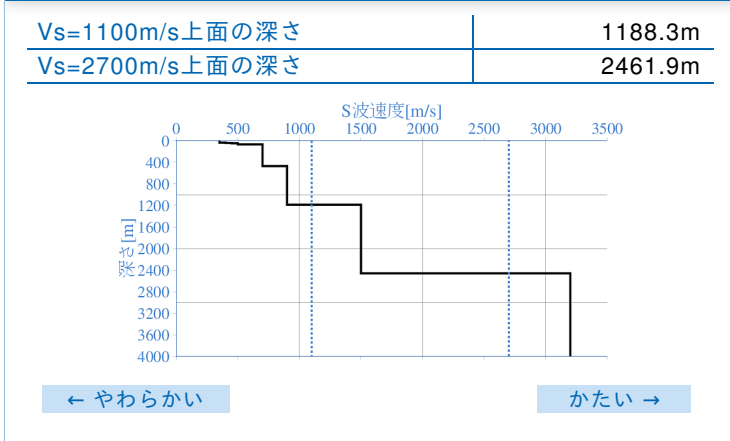
表層地盤



ハザードカーブと影響地震



深部地盤



長期間平均ハザード

震度の値	500年相当	6強
長期間の再現期間に対応する震度の値です。	1000年相当	6強
	5000年相当	7
	1万年相当	7
	5万年相当	7
	10万年相当	7