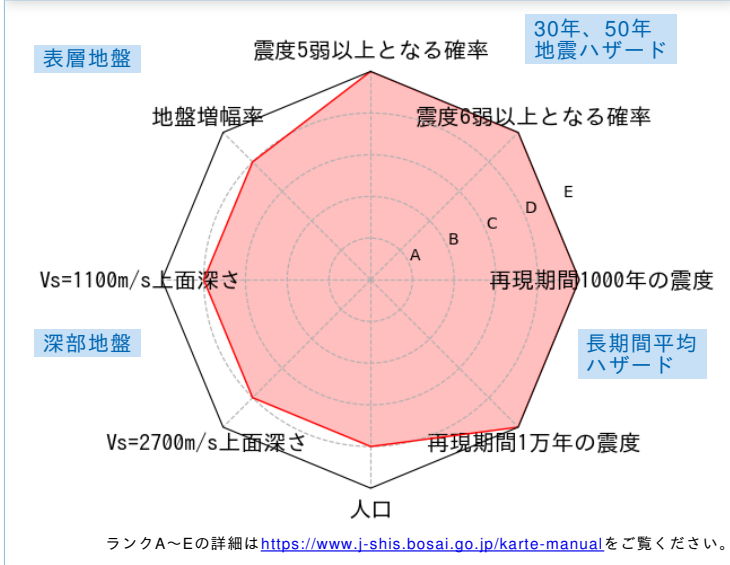


	メッシュコード	中心緯度、経度	住所	標高	メッシュ内人口
	5339341911	35.5927N,139.6141E	神奈川県川崎市高津区久本二丁目 付近	19m	900~950人

総合評価



30年、50年地震ハザード

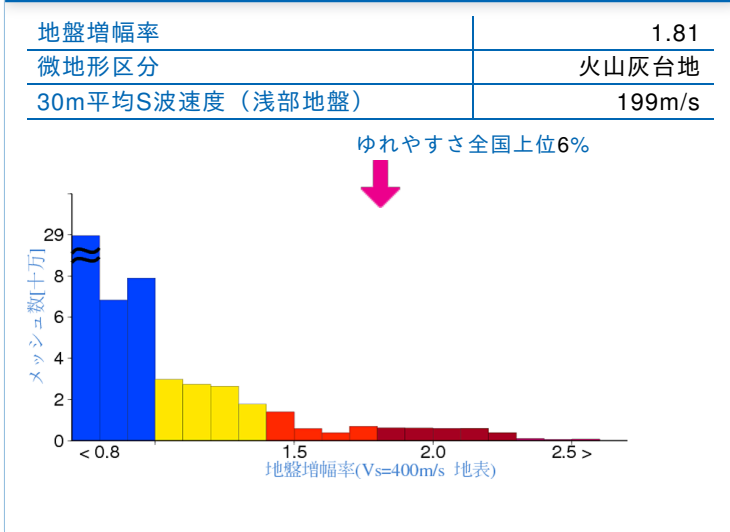
超過確率の値[%]		震度の値		地表の最大速度の値[cm/s]	
30年	震度5弱	100.0	30年	3%	6強
	震度5強	97.6	50年	6%	6強
	震度6弱	66.4	2%	7	
	震度6強	18.4	5%	6強	
50年	震度6弱	141.3	10%	6強	
	震度6強	119.3	39%	6弱	
	震度7弱	171.3	30年	2%	6強
	震度7強	141.4	50年	5%	6強
	震度8弱	118.7	10%	6強	
震度8強	73.3	39%	6弱		

今後30年間にある震度以上の揺れに見舞われる確率の値です。

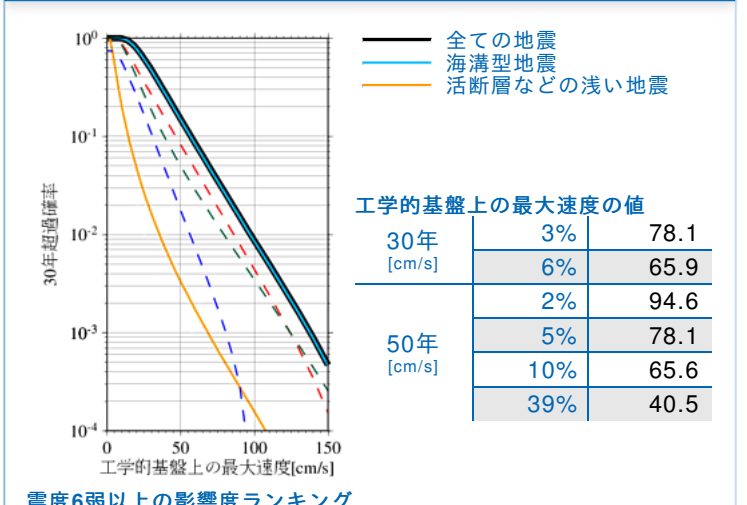
今後30年または50年間にある値以上の確率で見舞われる震度の値です。

今後30年または50年間にある値以上の確率で見舞われる地表の最大速度の値です。

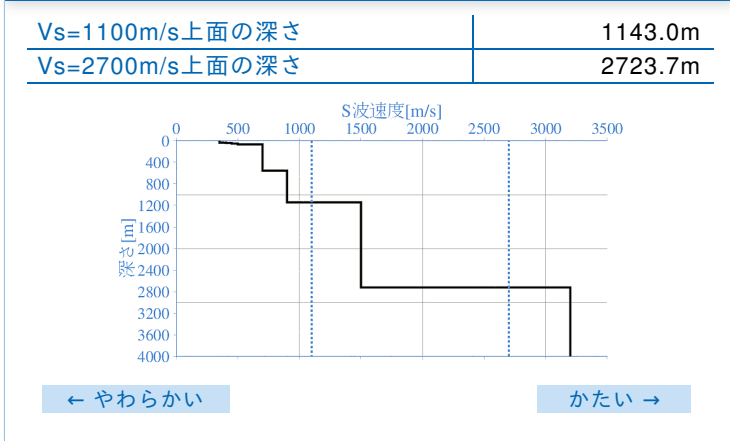
表層地盤



ハザードカーブと影響地震



深部地盤



震度6弱以上の影響度ランキング

No.	地震名	震度6弱以上の影響度[%]
1	フィリピン海プレートのプレート間及びプレート内の震源を予め特定しにくい地震	41.8
2	太平洋プレートのプレート間及びプレート内の震源を予め特定しにくい地震	31.6
3	南海トラフ沿いで発生する大地震	19.8

長期間平均ハザード

震度の値	500年相当	6強
長期間の再現期間に対応する震度の値です。	1000年相当	6強
	5000年相当	7
	1万年相当	7
	5万年相当	7
	10万年相当	7