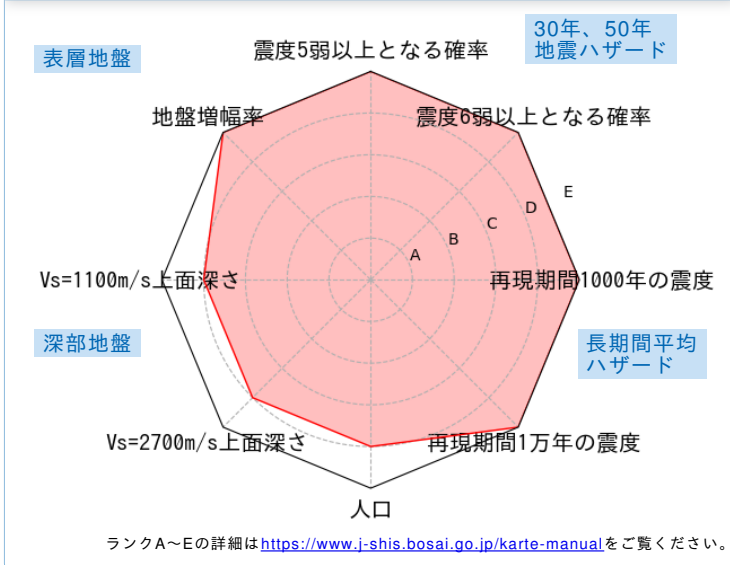


	メッシュコード	中心緯度、経度	住所	標高	メッシュ内人口
	5339643832	35.8635N,139.6047E	埼玉県さいたま市桜区下大久保 付近	7m	550~600人

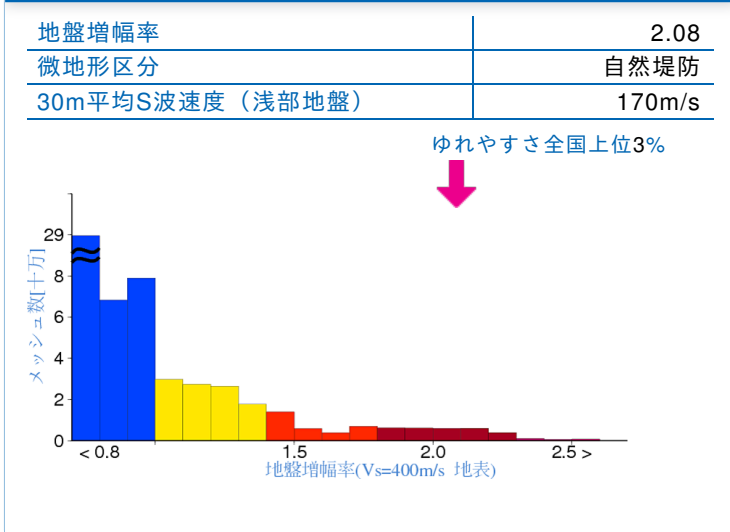
総合評価



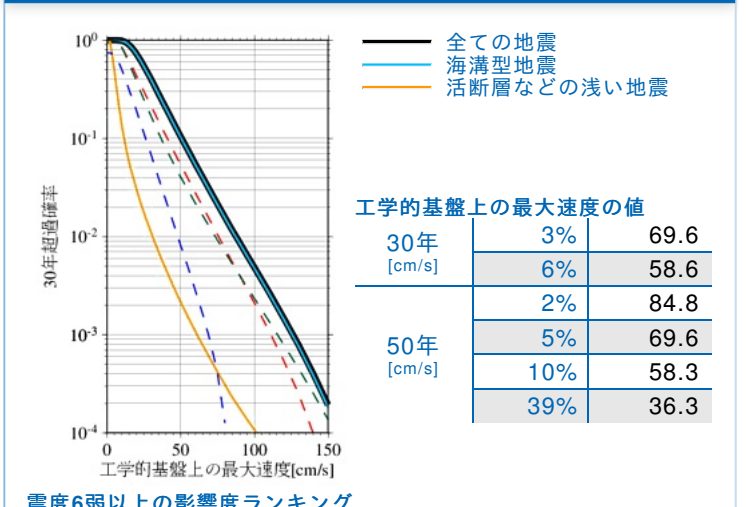
30年、50年地震ハザード

<b>超過確率の値[%]</b> 今後30年間にある震度以上の揺れに見舞われる確率の値です。	30年	震度5弱	100.0
		震度5強	98.3
		震度6弱	69.5
		震度6強	19.5
<b>震度の値</b> 今後30年または50年間にある値以上の確率で見舞われる震度の値です。	30年	3%	6強
		6%	6強
	50年	2%	7
		5%	6強
		10%	6強
<b>地表の最大速度の値[cm/s]</b> 今後30年または50年間にある値以上の確率で見舞われる地表の最大速度の値です。	30年	3%	144.5
		6%	121.7
	50年	2%	176.1
		5%	144.6
		10%	121.1
		39%	75.3

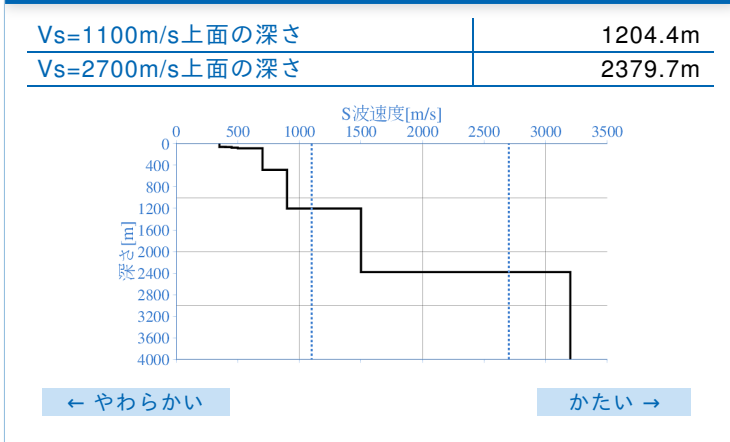
表層地盤



ハザードカーブと影響地震



深部地盤



長期間平均ハザード

<b>震度の値</b> 長期間の再現期間に対応する震度の値です。	500年相当	6強
	1000年相当	6強
	5000年相当	7
	1万年相当	7
	5万年相当	7
	10万年相当	7