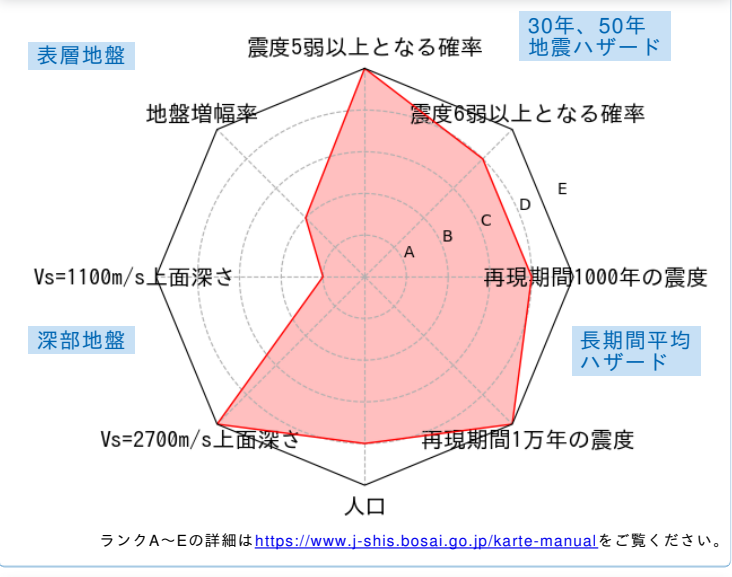


	メッシュコード	中心緯度、経度	住所	標高	メッシュ内人口
	5438339413	36.3281N,138.4266E	長野県小諸市荒町一丁目 付近	686m	150~200人

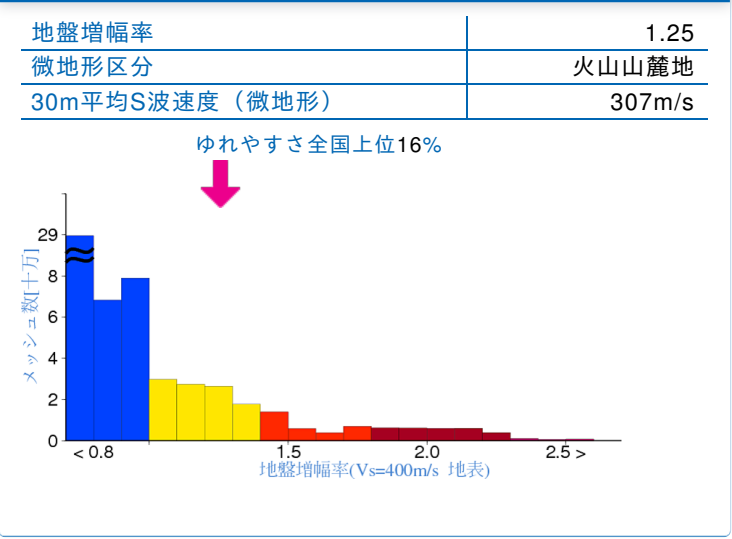
総合評価



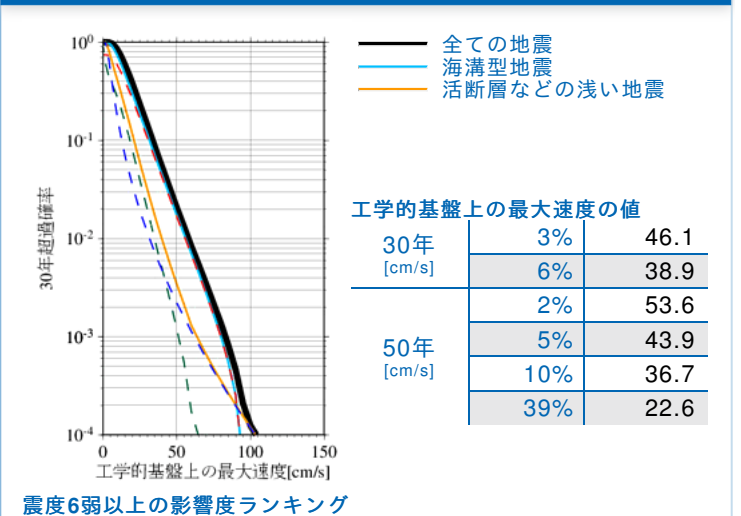
30年、50年地震ハザード

超過確率の値[%] 今後30年間にある震度以上の揺れに見舞われる確率の値です。	30年	震度5弱	86.9
		震度5強	49.5
震度の値 今後30年または50年間にある値以上の確率で見舞われる震度の値です。	30年	震度6弱	11.4
		震度6強	0.7
	50年	3%	6弱
		6%	6弱
2%		6弱	
地表面の最大速度の値[cm/s] 今後30年または50年間にある値以上の確率で見舞われる地表面の最大速度の値です。	30年	5%	6弱
		10%	6弱
	50年	39%	5強
		3%	57.8
	30年	6%	48.8
		2%	67.2
	50年	5%	55.0
		10%	46.0
		39%	28.4

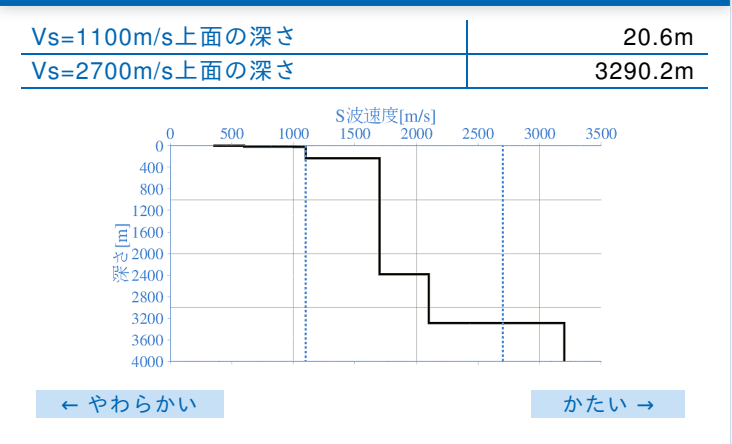
表層地盤



ハザードカーブと影響地震



深部地盤



長期間平均ハザード

震度の値 長期間の再現期間に対応する震度の値です。	500年相当	6弱
	1000年相当	6弱
	5000年相当	6弱
	1万年相当	6強
	5万年相当	6強
	10万年相当	6強