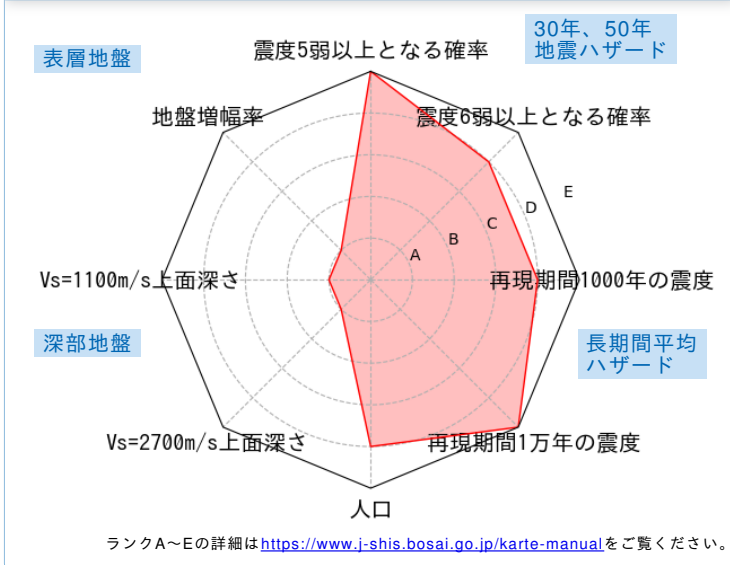


	メッシュコード	中心緯度、経度	住所	標高	メッシュ内人口
	5841459643	39.0823N,141.7078E	岩手県大船渡市盛町字宇津野沢 付近	25m	100~150人

総合評価



30年、50年地震ハザード

超過確率の値[%]

今後30年間にある震度以上の揺れに見舞われる確率の値です。

震度の値

今後30年または50年間にある値以上の確率で見舞われる震度の値です。

地表の最大速度の値[cm/s]

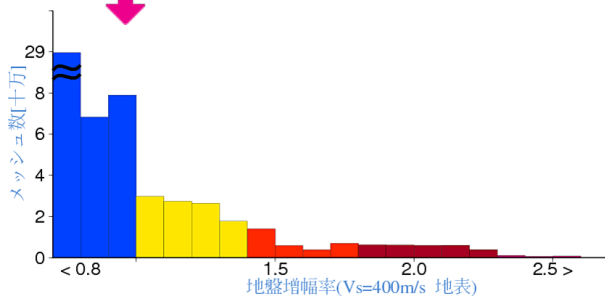
今後30年または50年間にある値以上の確率で見舞われる地表の最大速度の値です。

30年	震度5弱	95.1	
	震度5強	61.5	
	震度6弱	17.7	
	震度6強	1.5	
30年	3%	6弱(5.8)	
	6%	6弱(5.7)	
	2%	6強(6.0)	
	5%	6弱(5.8)	
50年	10%	6弱(5.7)	
	39%	5強(5.3)	
	30年	3%	72.8
		6%	61.1
2%		88.3	
5%		72.4	
50年	10%	60.7	
	39%	37.7	

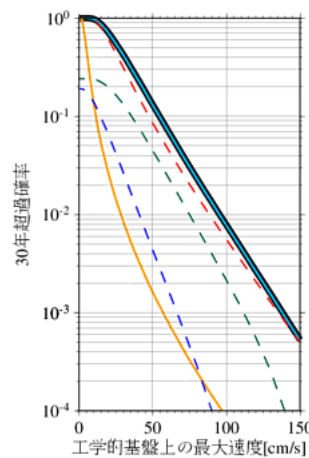
表層地盤

地盤増幅率	0.96
微地形区分	丘陵
30m平均S波速度(微地形)	418m/s

ゆれやすさ全国上位36%



ハザードカーブと影響地震



工学的基盤上の最大速度の値

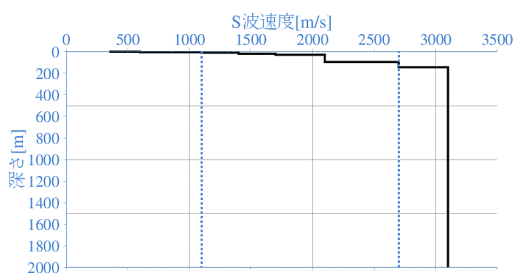
30年 [cm/s]	3%	75.6
	6%	63.5
50年 [cm/s]	2%	91.7
	5%	75.2
	10%	63.0
	39%	39.1

震度6弱以上の影響度ランキング

No.	地震名	震度6弱以上の影響度[%]
1	太平洋プレートのプレート間及びプレート内の震源を予め特定しにくい地震	62.0
2	宮城県沖のプレート間巨大地震	31.7
3	青森県東方沖及び岩手県沖北部のプレート間巨大地震	3.6

深部地盤

Vs=1100m/s上面の深さ	4.0m
Vs=2700m/s上面の深さ	94.9m



← やわらかい

かたい →

長期間平均ハザード

震度の値

長期間の再現期間に対応する震度の値です。

500年相当	6弱(5.7)
1000年相当	6弱(5.9)
5000年相当	6強(6.1)
1万年相当	6強(6.2)
5万年相当	6強(6.4)
10万年相当	6強(6.4)