地震ハザードステーション
Japan Seismic Hazard Information Station

地震ハザードカルテ 2020年版

メッシュコード	中心緯度、経度	住所	標高	メッシュ内人口
6444339732	42.9969N,144.4672E	北海道釧路郡釧路町別保一丁目 付近	31m	0～50人

総合評価

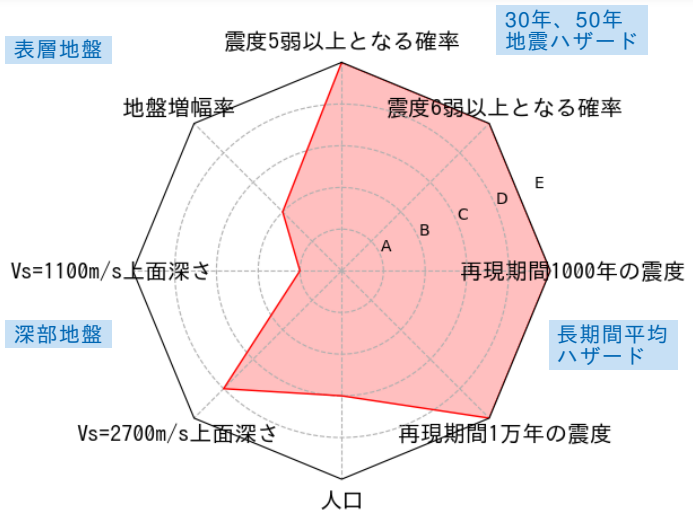

ランクA～Eの詳細はhttps://www.j-shis.bosai.go.jp/karte-manualをご覧ください。

30年、50年地震ハザード

超過確率の値[%] 今後30年間にある震度以上の揺れに見舞われる確率の値です。	30年	震度5弱	99.6
		震度5強	93.6
		震度6弱	64.6
		震度6強	16.9
震度の値 今後30年または50年間にある値以上の確率で見舞われる震度の値です。	30年	3%	6強(6.3)
		6%	6強(6.2)
	50年	2%	6強(6.4)
		5%	6強(6.3)
		10%	6強(6.2)
		39%	6弱(5.8)
地表の最大速度の値[cm/s] 今後30年または50年間にある値以上の確率で見舞われる地表の最大速度の値です。	30年	3%	131.8
		6%	113.0
	50年	2%	156.2
		5%	130.5
		10%	111.3
		39%	72.2

表層地盤

地盤増幅率	1.29
微地形区分	火山灰台地
30m平均S波速度（微地形）	296m/s

ゆれやすさ全国上位14%

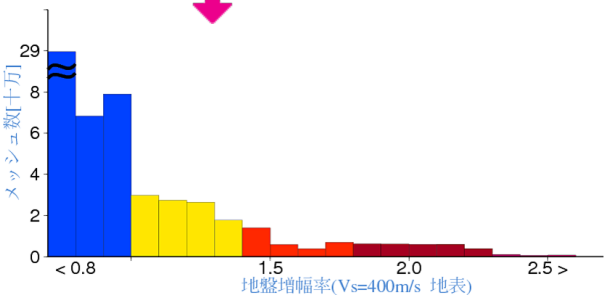

ハザードカーブと影響地震

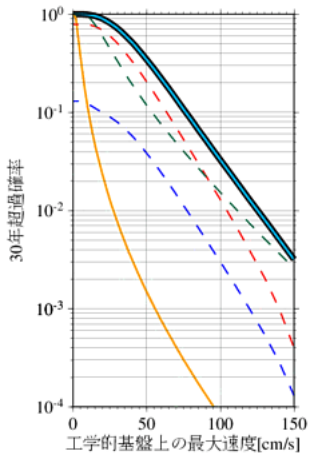

工学的基盤上の最大速度の値

30年 [cm/s]	3%	101.9
	6%	87.3
50年 [cm/s]	2%	120.8
	5%	100.9
	10%	86.1
	39%	55.9

震度6弱以上の影響度ランキング

No.	地震名		震度6弱以上の影響度[%]
1	----	根室沖のプレート間巨大地震	51.5
2	----	太平洋プレートのプレート間及びプレート内の震源を予め特定しにくい地震	32.1
3	----	千島海溝沿いの超巨大地震	8.4

深部地盤

Vs=1100m/s上面の深さ	74.4m
Vs=2700m/s上面の深さ	2442.2m

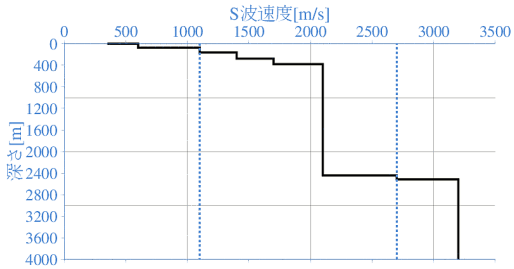

← やわらかい　　かたい →

長期間平均ハザード

震度の値 長期間の再現期間に対応する震度の値です。	500年相当	6強(6.1)
	1000年相当	6強(6.3)
	5000年相当	7(6.5)
	1万年相当	7(6.6)
	5万年相当	7(6.7)
	10万年相当	7(6.7)

Copyright© 2012-2021 国立研究開発法人 防災科学技術研究所