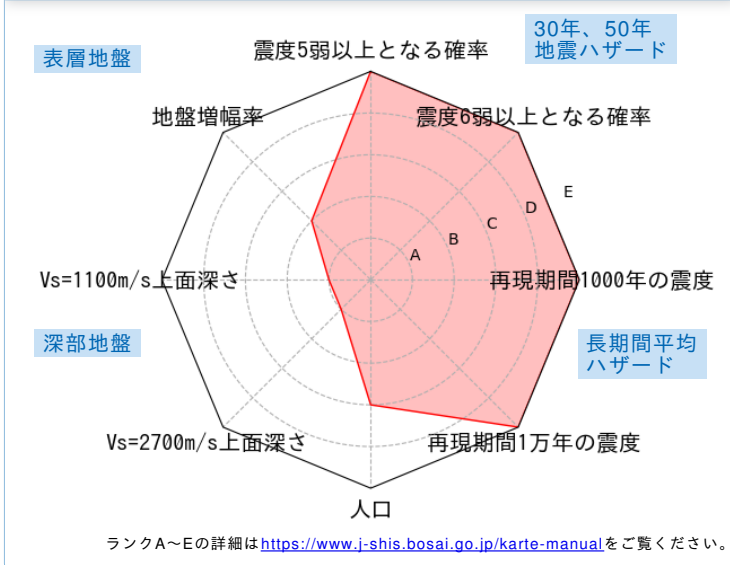


	メッシュコード	中心緯度、経度	住所	標高	メッシュ内人口
	6444467711	43.0594N,144.8391E	北海道厚岸郡厚岸町宮園二丁目 付近	38m	0~50人

総合評価



30年、50年地震ハザード

超過確率の値[%]

今後30年間にある震度以上の揺れに見舞われる確率の値です。

震度の値

今後30年または50年間にある値以上の確率で見舞われる震度の値です。

地表の最大速度の値[cm/s]

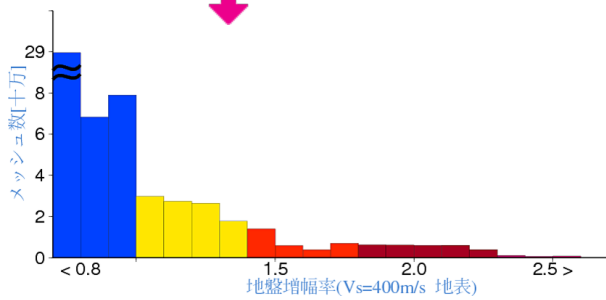
今後30年または50年間にある値以上の確率で見舞われる地表の最大速度の値です。

30年	震度5弱	99.8
	震度5強	96.0
	震度6弱	74.2
	震度6強	24.1
30年	3%	6強(6.4)
	6%	6強(6.2)
50年	2%	7(6.5)
	5%	6強(6.3)
	10%	6強(6.2)
	39%	6弱(5.9)
30年	3%	146.5
	6%	126.0
50年	2%	172.8
	5%	144.5
	10%	123.5
	39%	81.2

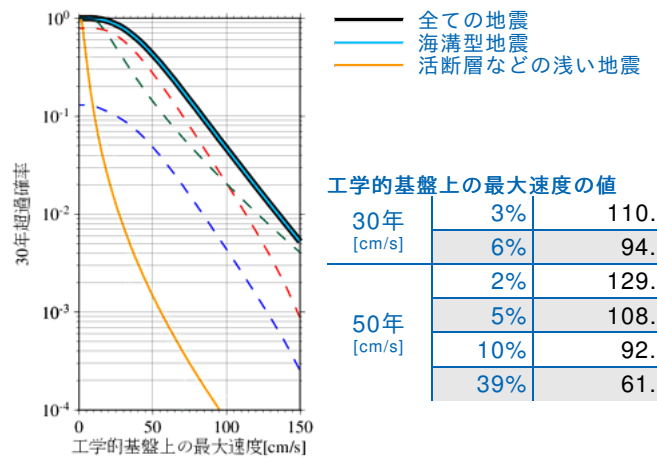
表層地盤

地盤増幅率	1.33
微地形区分	火山灰台地
30m平均S波速度(微地形)	286m/s

ゆれやすさ全国上位13%



ハザードカーブと影響地震

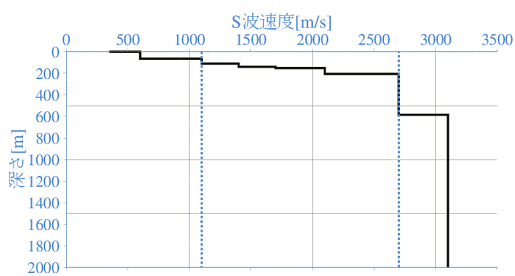


震度6弱以上の影響度ランキング

No.	地震名	震度6弱以上の影響度[%]
1	根室沖のプレート間巨大地震	52.4
2	太平洋プレートのプレート間及びプレート内の震源を予め特定しにくい地震	32.2
3	千島海溝沿いの超巨大地震	8.2

深部地盤

Vs=1100m/s上面の深さ	65.5m
Vs=2700m/s上面の深さ	205.6m



← やわらかい

かたい →

長期間平均ハザード

震度の値

長期間の再現期間に対応する震度の値です。

500年相当	6強(6.2)
1000年相当	6強(6.3)
5000年相当	7(6.6)
1万年相当	7(6.6)
5万年相当	7(6.7)
10万年相当	7(6.7)