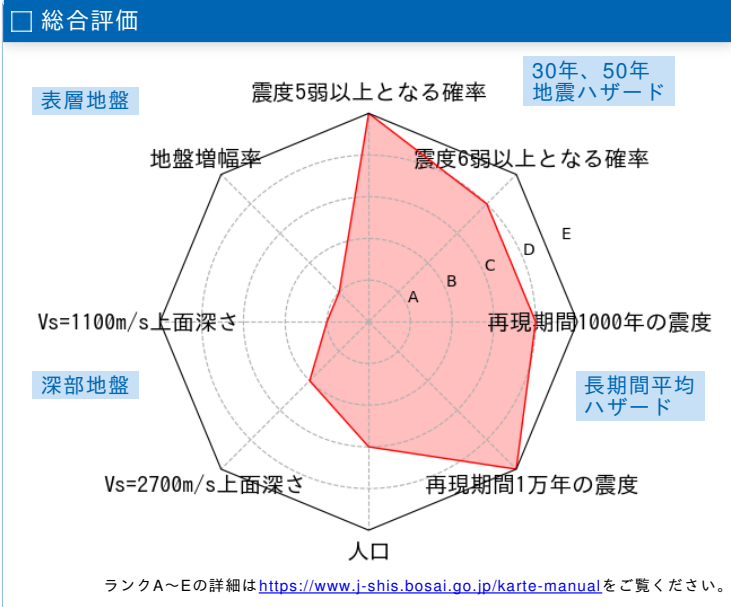
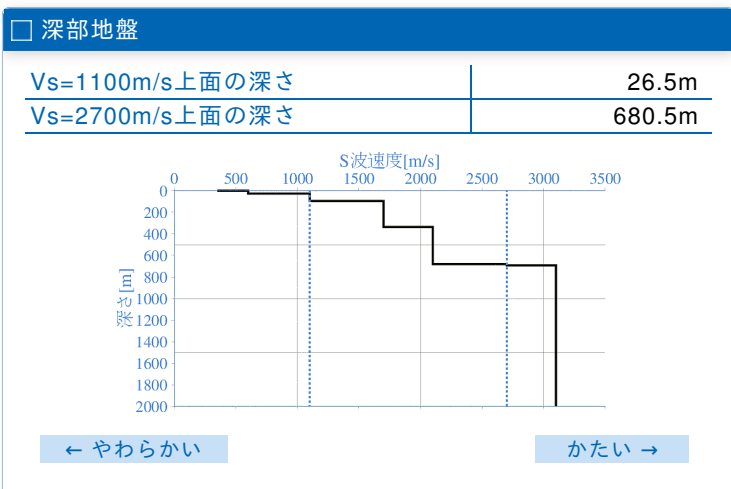
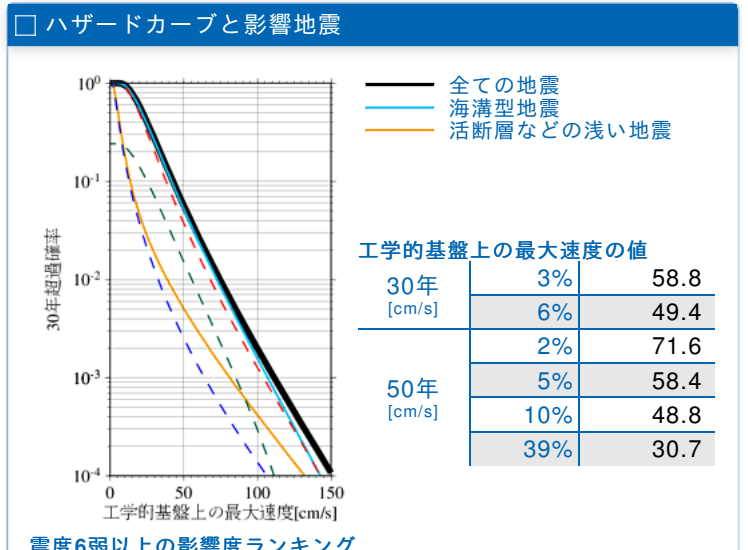
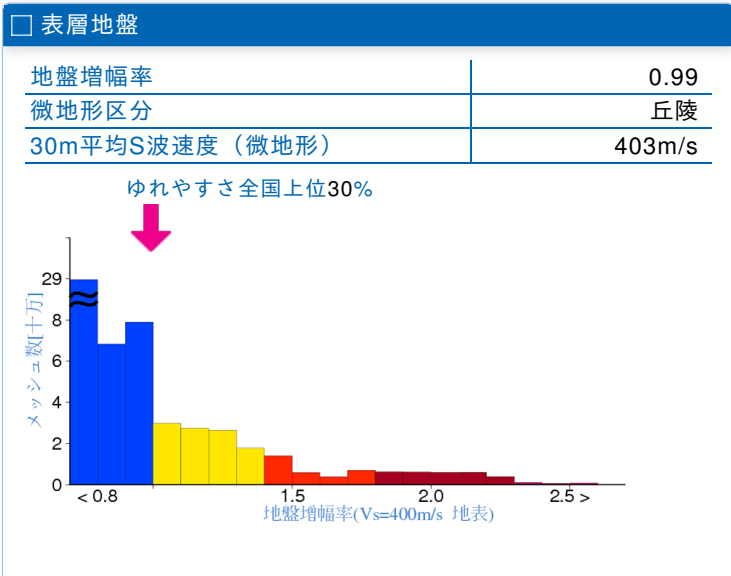


	メッシュコード	中心緯度、経度	住所	標高	メッシュ内人口
	5741306441	38.3052N,141.0578E	宮城県宮城郡七ヶ浜町 付近	40m	0~50人



30年、50年地震ハザード

超過確率の値[%]		震度の値		地表の最大速度の値[cm/s]	
30年	震度5弱	91.7	今後30年または50年間にある値以上の確率で見舞われる震度の値です。	3%	6弱(5.7)
	震度5強	49.7		6%	6弱(5.6)
	震度6弱	9.7		2%	6弱(5.8)
	震度6強	0.6		5%	6弱(5.7)
50年			10%	6弱(5.5)	
			39%	5強(5.2)	
	30年			3%	58.4
				6%	49.1
50年				2%	71.2
				5%	58.0
			10%	48.5	
			39%	30.5	



震度6弱以上の影響度ランキング

No.	地震名	震度6弱以上の影響度[%]
1	太平洋プレートのプレート間及びプレート内の震源を予め特定しにくい地震	61.9
2	宮城県沖のプレート間巨大地震	24.7
3	陸域で発生する地震のうち活断層が特定されていない場所で発生する地震	8.4

長期間平均ハザード

500年相当	6弱(5.6)
1000年相当	6弱(5.7)
5000年相当	6強(6.0)
1万年相当	6強(6.1)
5万年相当	6強(6.3)
10万年相当	6強(6.4)

震度の値

長期間の再現期間に対応する震度の値です。