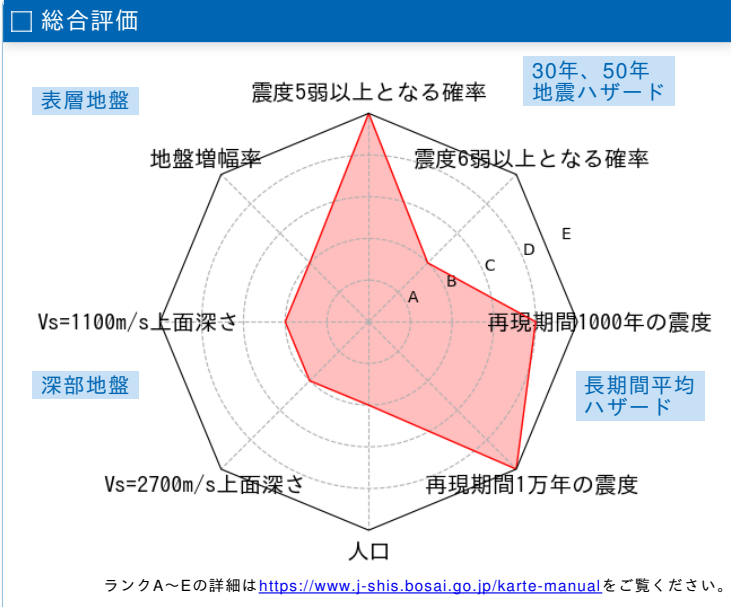
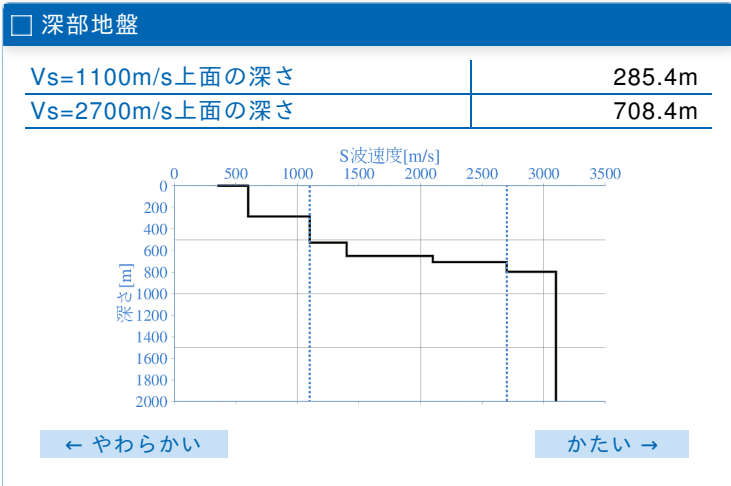
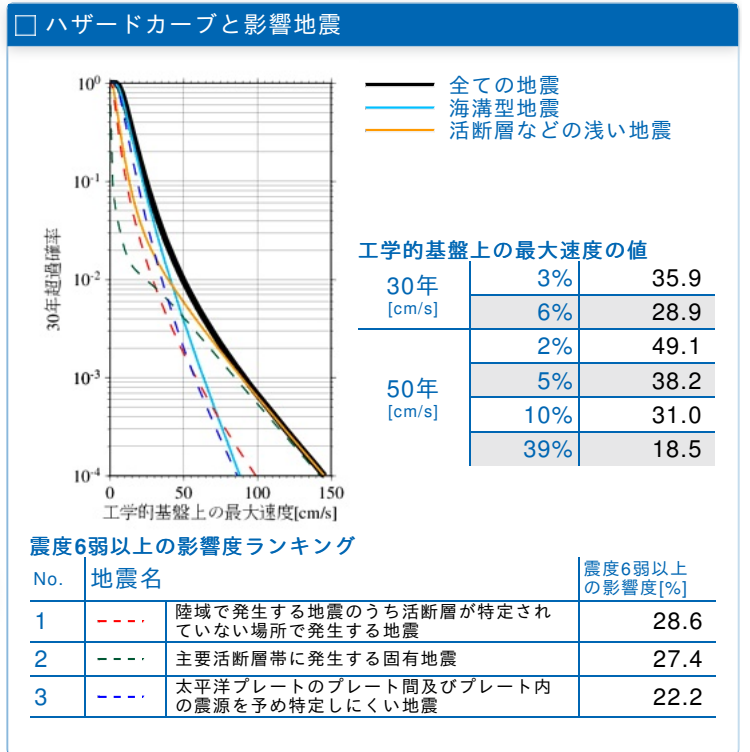
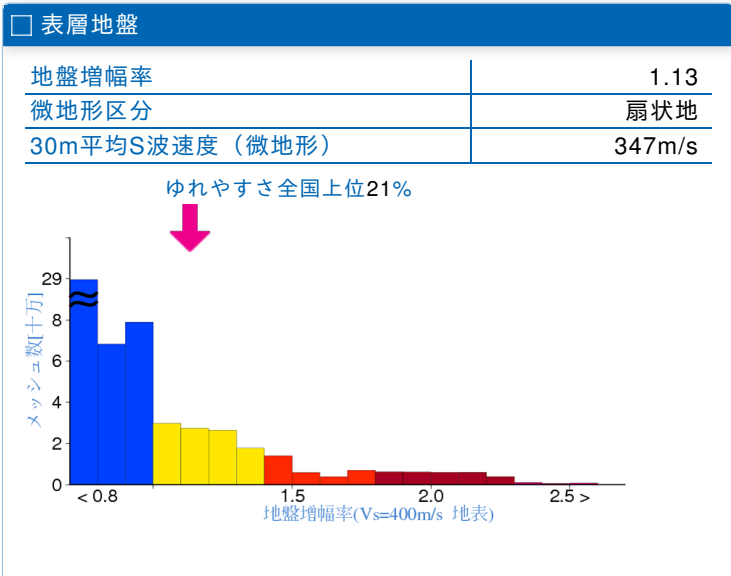


	メッシュコード	中心緯度、経度	住所	標高	メッシュ内人口
	6040265333	40.2156N,140.7891E	秋田県鹿角市花輪字荒田 付近	122m	0~50人



30年、50年地震ハザード

超過確率の値[%]	30年	震度5弱	
		震度5強	62.8
今後30年間にある震度以上の揺れに見舞われる確率の値です。	30年	震度6弱	3.0
		震度6強	0.5
震度の値	30年	3%	5強(5.4)
		6%	5強(5.3)
今後30年または50年間にある値以上の確率で見舞われる震度の値です。	50年	2%	6弱(5.7)
		5%	6弱(5.5)
		10%	5強(5.3)
		39%	5弱(4.9)
地表の最大速度の値[cm/s]	30年	3%	40.5
		6%	32.6
今後30年または50年間にある値以上の確率で見舞われる地表の最大速度の値です。	50年	2%	55.4
		5%	43.1
		10%	35.0
		39%	20.9



長期間平均ハザード

震度の値	長期間の再現期間に対応する震度の値です。	
	500年相当	5強(5.3)
1000年相当	6弱(5.5)	
5000年相当	6弱(5.9)	
1万年相当	6強(6.1)	
5万年相当	6強(6.4)	
10万年相当	7(6.5)	