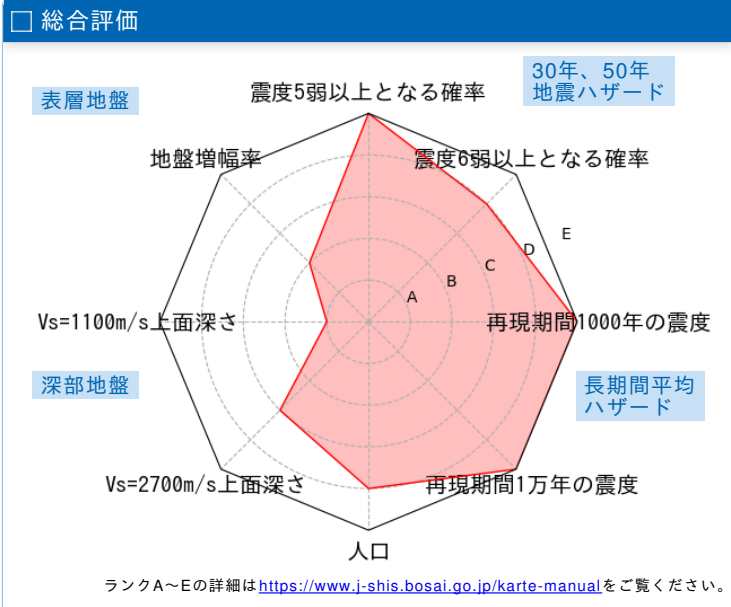
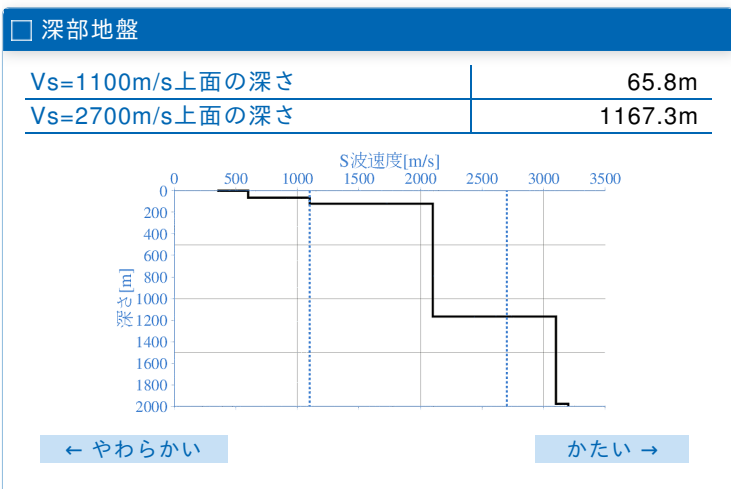
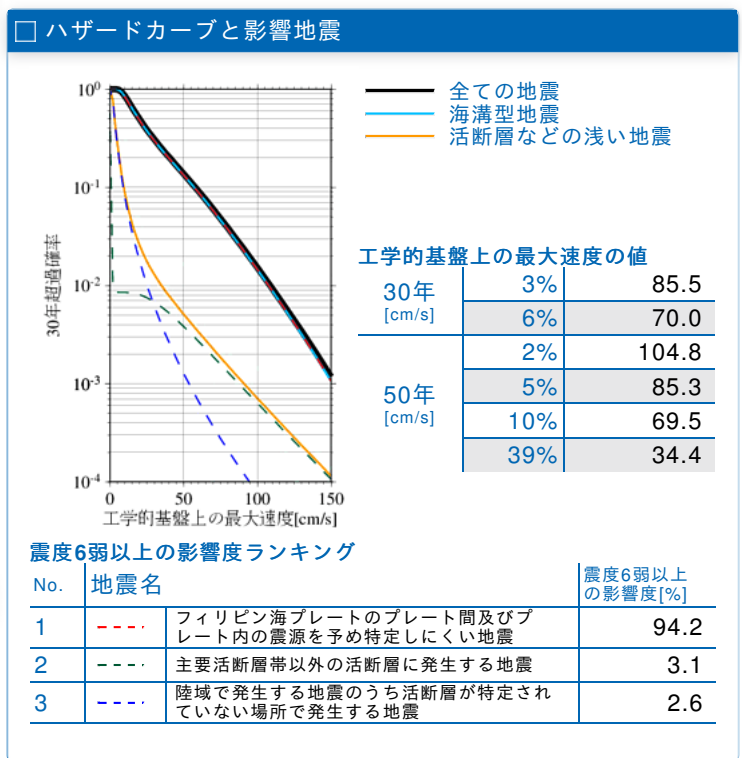
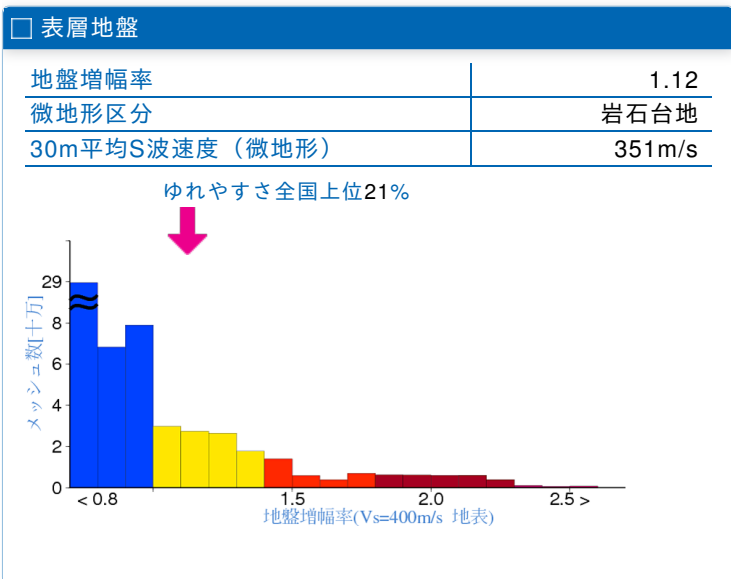


	メッシュコード	中心緯度、経度	住所	標高	メッシュ内人口
	3927465823	26.3781N,127.8578E	沖縄県うるま市みどり町4丁目 付近	20m	550~600人



30年、50年地震ハザード

超過確率の値[%]	30年	震度5弱	
		震度5強	84.8
今後30年間にある震度以上の揺れに見舞われる確率の値です。	30年	震度6弱	21.6
		震度6強	4.8
震度の値	30年	3%	6強(6.0)
		6%	6弱(5.9)
今後30年または50年間にある値以上の確率で見舞われる震度の値です。	50年	2%	6強(6.2)
		5%	6強(6.0)
		10%	6弱(5.9)
		39%	5強(5.4)
地表の最大速度の値[cm/s]	30年	3%	95.5
		6%	78.2
今後30年または50年間にある値以上の確率で見舞われる地表の最大速度の値です。	50年	2%	117.0
		5%	95.3
		10%	77.7
		39%	38.4



長期間平均ハザード

震度の値	長期間の再現期間に対応する震度の値です。	
	500年相当	6弱(5.9)
1000年相当	6強(6.0)	
5000年相当	6強(6.3)	
1万年相当	6強(6.4)	
5万年相当	7(6.5)	
10万年相当	7(6.6)	