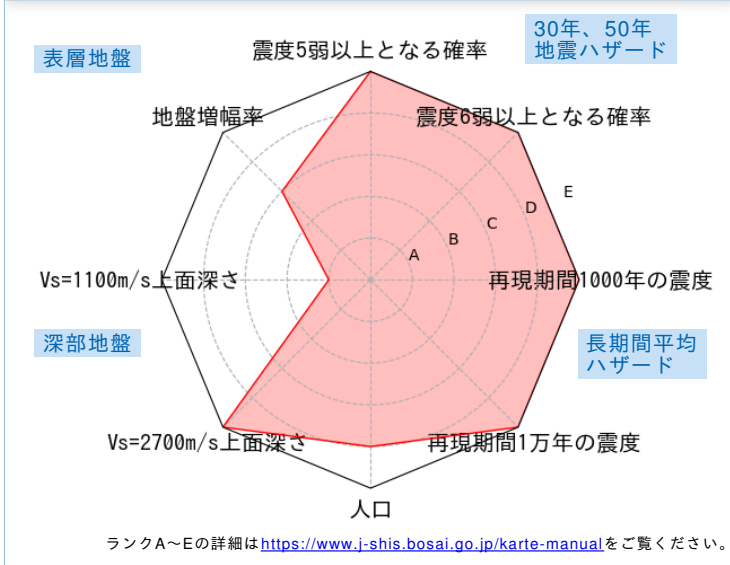


	メッシュコード	中心緯度、経度	住所	標高	メッシュ内人口
	4731638343	31.9073N,131.4203E	宮崎県宮崎市鶴島1丁目 付近	5m	200~250人

総合評価



30年、50年地震ハザード

超過確率の値[%]

今後30年間にある震度以上の揺れに見舞われる確率の値です。

震度の値

今後30年または50年間にある値以上の確率で見舞われる震度の値です。

地表の最大速度の値[cm/s]

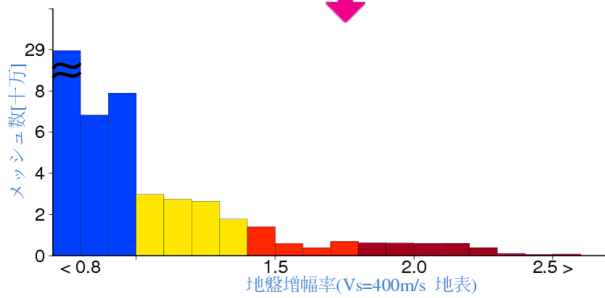
今後30年または50年間にある値以上の確率で見舞われる地表の最大速度の値です。

30年	震度5弱	99.1	
	震度5強	87.4	
	震度6弱	43.1	
	震度6強	10.8	
30年	3%	6強(6.3)	
	6%	6強(6.1)	
	50年	2%	6強(6.4)
		5%	6強(6.2)
10%		6強(6.1)	
39%		6弱(5.6)	
30年	3%	129.4	
	6%	105.0	
50年	2%	153.3	
	5%	122.1	
	10%	98.2	
	39%	54.3	

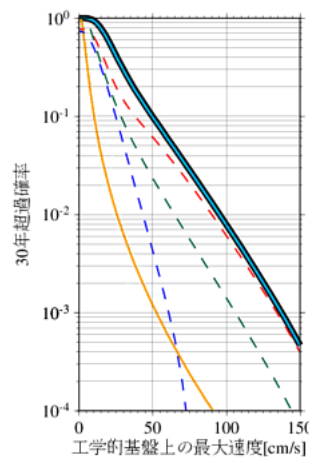
表層地盤

地盤増幅率	1.75
微地形区分	三角州・海岸低地
30m平均S波速度(微地形)	208m/s

ゆれやすさ全国上位6%



ハザードカーブと影響地震



工学的基盤上の最大速度の値

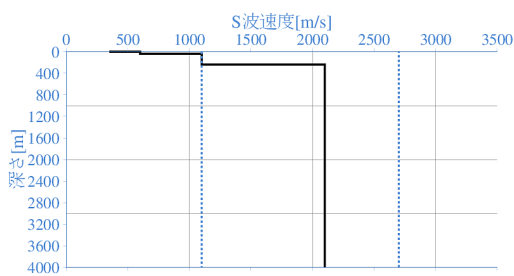
30年 [cm/s]	3%	74.0
	6%	60.1
50年 [cm/s]	2%	87.7
	5%	69.8
	10%	56.1
	39%	31.1

震度6弱以上の影響度ランキング

No.	地震名	震度6弱以上の影響度[%]
1	南海トラフ沿いで発生する大地震	38.9
2	フィリピン海プレートのプレート間及びプレート内の震源を予め特定しにくい地震	25.5
3	日向灘のひとまわり小さいプレート間地震	19.1

深部地盤

Vs=1100m/s上面の深さ	38.9m
Vs=2700m/s上面の深さ	4190.7m



← やわらかい

かたい →

長期間平均ハザード

震度の値

長期間の再現期間に対応する震度の値です。

500年相当	6強(6.0)
1000年相当	6強(6.1)
5000年相当	6強(6.4)
1万年相当	7(6.5)
5万年相当	7(6.7)
10万年相当	7(6.7)