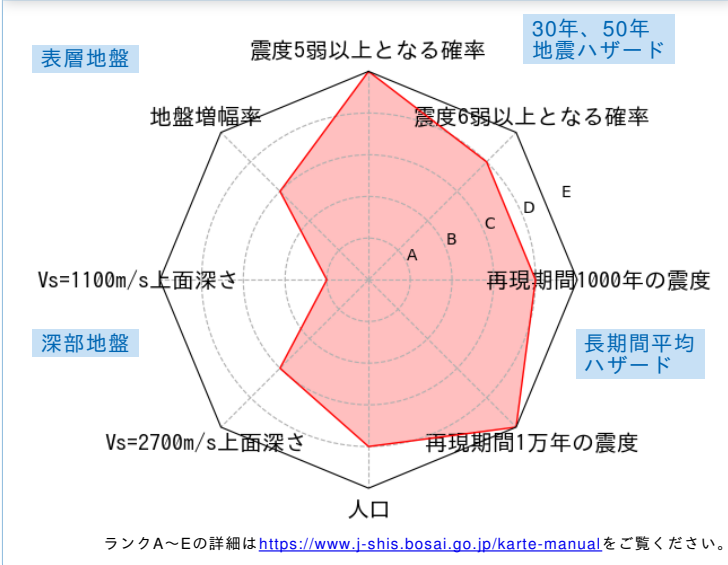


	メッシュコード	中心緯度、経度	住所	標高	メッシュ内人口
	4930201411	32.8427N,130.0516E	長崎県諫早市東小路町 付近	4m	200~250人

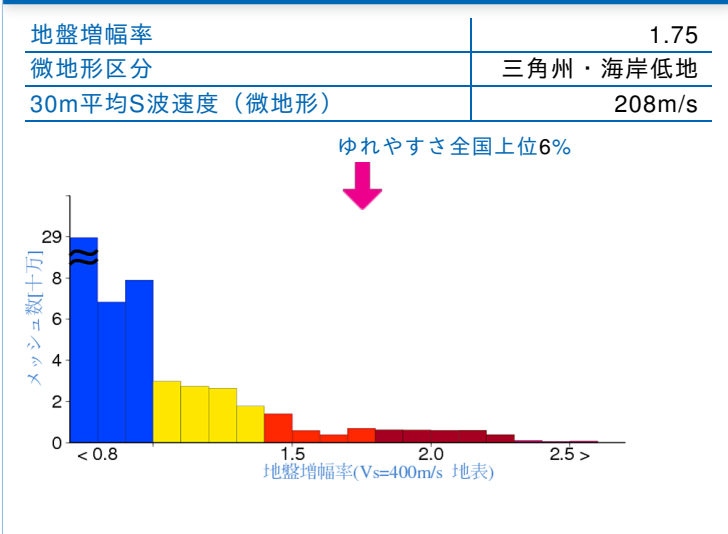
総合評価



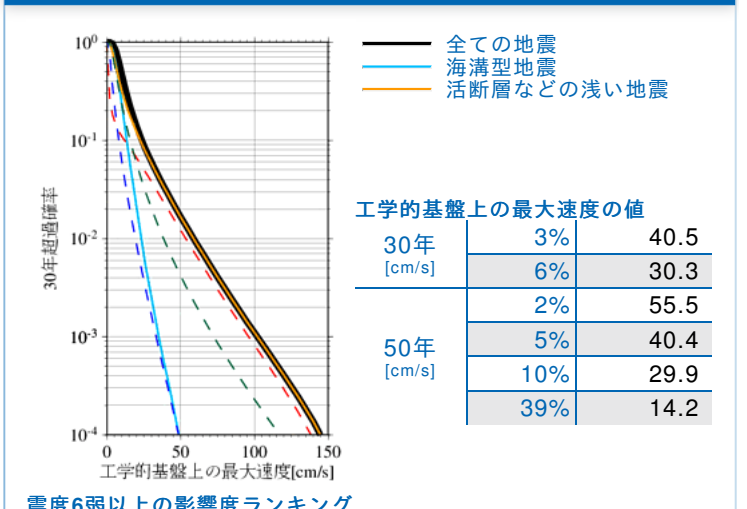
30年、50年地震ハザード

超過確率の値[%]		震度の値		地表の最大速度の値[cm/s]	
30年	震度5弱	77.8	今後30年または50年間にある値以上の確率で見舞われる震度の値です。	3%	6強(6.0)
	震度5強	36.7		6%	6弱(5.8)
	震度6弱	13.1		2%	6強(6.3)
	震度6強	3.9		5%	6弱(6.0)
50年	震度5弱	70.9	今後30年または50年間にある値以上の確率で見舞われる地表の最大速度の値です。	10%	6弱(5.8)
	震度5強	53.0		39%	5強(5.1)
	震度6弱	24.9		2%	97.1
	震度6強	14.2		5%	70.6

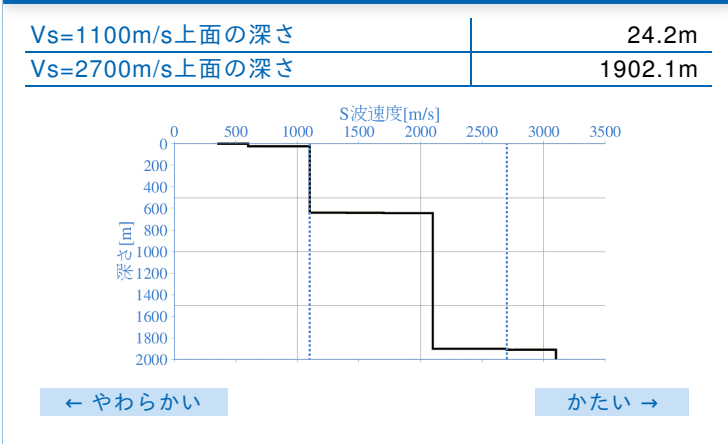
表層地盤



ハザードカーブと影響地震



深部地盤



震度6弱以上の影響度ランキング

No.	地震名	震度6弱以上の影響度[%]
1	主要活断層帯に発生する固有地震	49.7
2	陸域で発生する地震のうち活断層が特定されていない場所で発生する地震	44.5
3	フィリピン海プレートのプレート間及びプレート内の震源を予め特定しにくい地震	2.8

長期間平均ハザード

震度の値	
500年相当	6弱(5.7)
1000年相当	6弱(5.9)
5000年相当	6強(6.4)
1万年相当	7(6.5)
5万年相当	7(6.7)
10万年相当	7(6.7)

長期間の再現期間に対応する震度の値です。