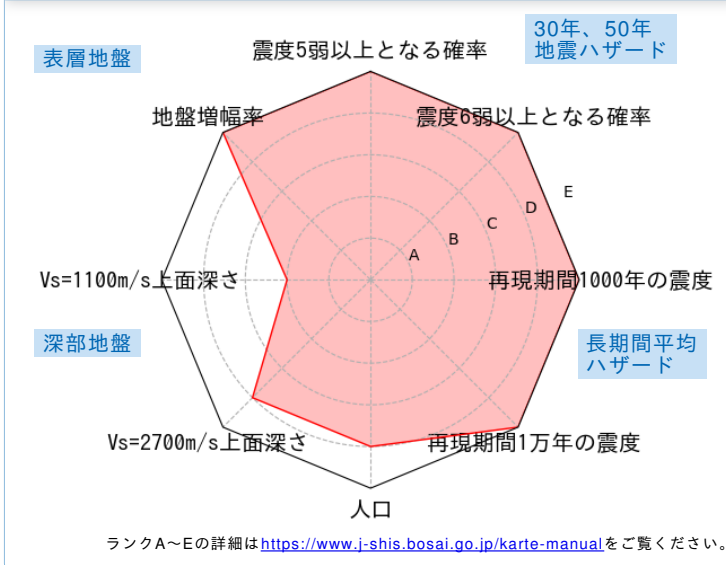


	メッシュコード	中心緯度、経度	住所	標高	メッシュ内人口
	4931648844	33.2406N,131.6109E	大分県大分市荷揚町 付近	3m	100~150人

総合評価



30年、50年地震ハザード

超過確率の値[%]

今後30年間にある震度以上の揺れに見舞われる確率の値です。

30年	震度5弱	98.1
	震度5強	87.6
	震度6弱	56.7
	震度6強	15.2
50年	3%	6強(6.3)
	6%	6強(6.2)
	2%	7(6.5)
	5%	6強(6.3)
30年	10%	6強(6.1)
	39%	6弱(5.7)
	3%	134.9
	6%	112.4
50年	2%	161.2
	5%	129.5
	10%	106.4
	39%	63.3

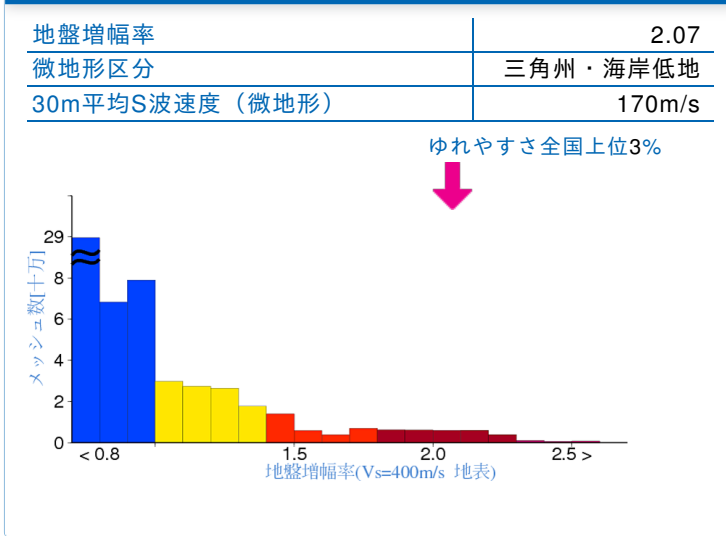
震度の値

今後30年または50年間にある値以上の確率で見舞われる震度の値です。

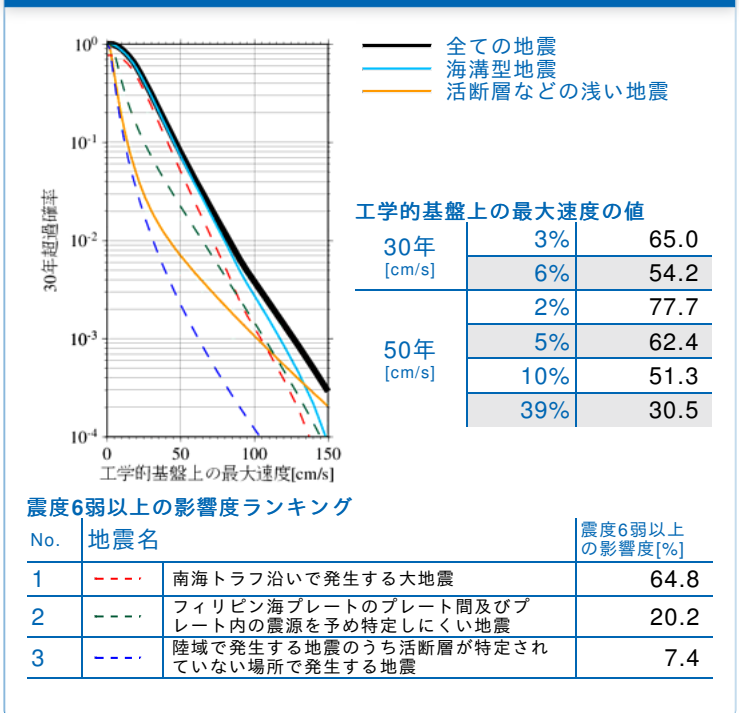
地表の最大速度の値[cm/s]

今後30年または50年間にある値以上の確率で見舞われる地表の最大速度の値です。

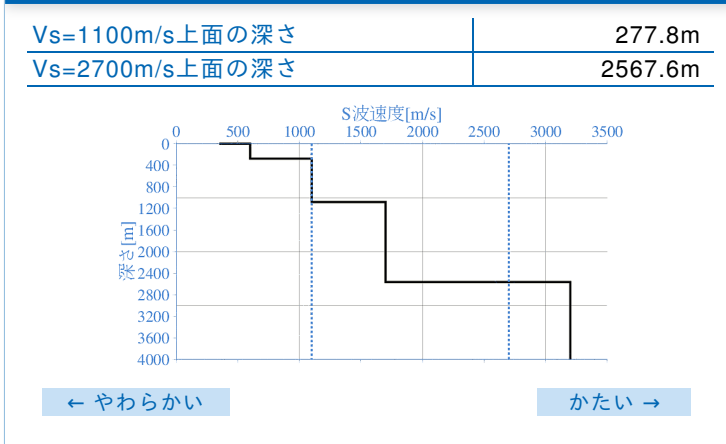
表層地盤



ハザードカーブと影響地震



深部地盤



長期間平均ハザード

震度の値

長期間の再現期間に対応する震度の値です。

500年相当	6強(6.1)
1000年相当	6強(6.4)
5000年相当	7(6.7)
1万年相当	7(6.7)
5万年相当	7(6.7)
10万年相当	7(6.7)