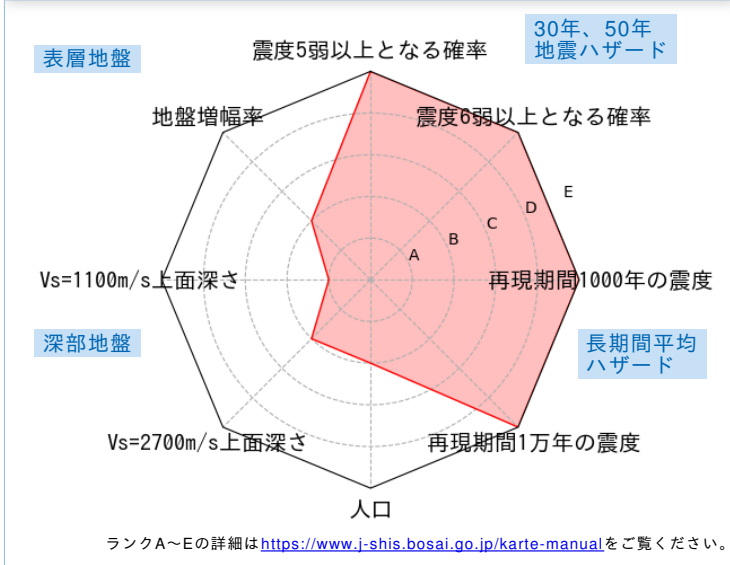


	メッシュコード	中心緯度、経度	住所	標高	メッシュ内人口
	4932268813	32.9031N,132.8516E	高知県幡多郡三原村大字来栖野 付近	132m	0~50人

総合評価



30年、50年地震ハザード

超過確率の値[%]

今後30年間にある震度以上の揺れに見舞われる確率の値です。

震度の値

今後30年または50年間にある値以上の確率で見舞われる震度の値です。

地表の最大速度の値[cm/s]

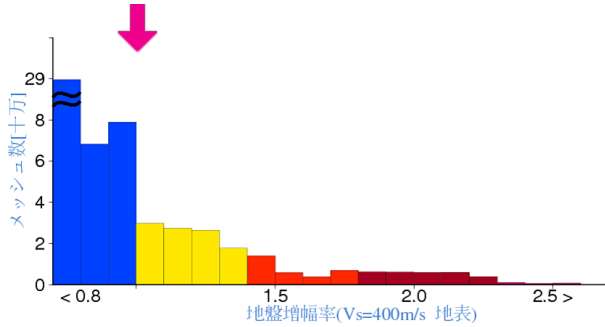
今後30年または50年間にある値以上の確率で見舞われる地表の最大速度の値です。

30年	震度5弱	91.1	
	震度5強	80.7	
	震度6弱	71.4	
	震度6強	28.6	
50年	3%	6強(6.3)	
	6%	6強(6.2)	
	2%	6強(6.4)	
	5%	6強(6.3)	
30年	10%	6強(6.2)	
	39%	6弱(5.9)	
	50年	3%	139.8
		6%	124.4
2%		153.0	
5%		133.3	
50年	10%	117.5	
	39%	82.1	

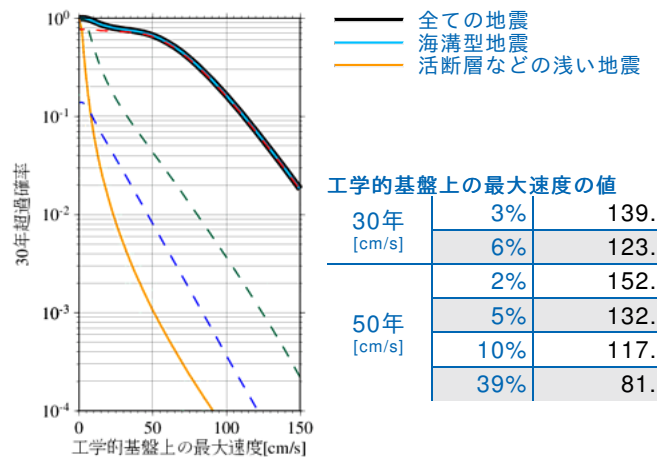
表層地盤

地盤増幅率	1
微地形区分	谷底低地
30m平均S波速度(微地形)	398m/s

ゆれやすさ全国上位27%



ハザードカーブと影響地震

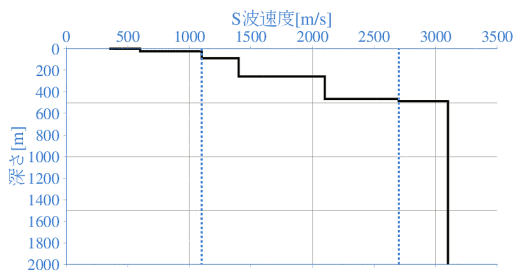


震度6弱以上の影響度ランキング

No.	地震名	震度6弱以上の影響度[%]
1	南海トラフ沿いで発生する大地震	89.9
2	フィリピン海プレートのプレート間及びプレート内の震源を予め特定しにくい地震	7.7
3	日向灘のプレート間地震	1.6

深部地盤

Vs=1100m/s上の深さ	22.7m
Vs=2700m/s上の深さ	467.0m



← やわらかい

かたい →

長期間平均ハザード

震度の値

長期間の再現期間に対応する震度の値です。

500年相当	6強(6.0)
1000年相当	6強(6.2)
5000年相当	6強(6.4)
1万年相当	6強(6.4)
5万年相当	7(6.6)
10万年相当	7(6.6)