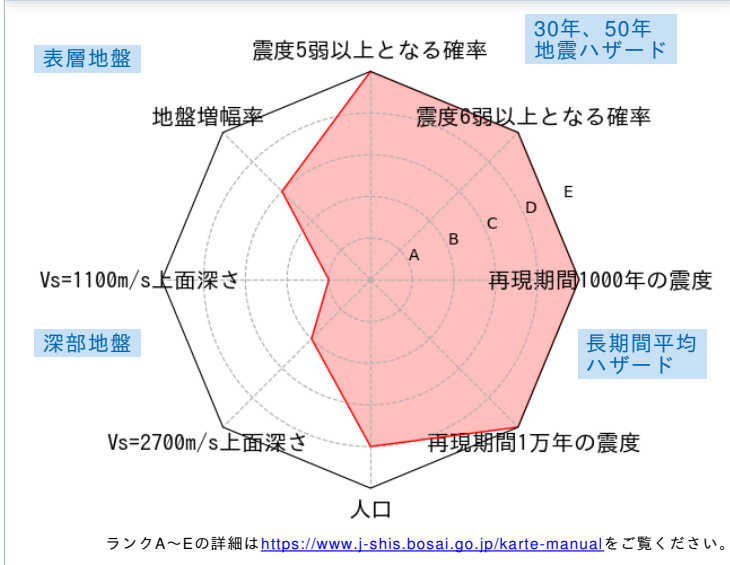


	メッシュコード	中心緯度、経度	住所	標高	メッシュ内人口
	4932378443	32.9906N,132.9328E	高知県四万十市中村大橋通3丁目 付近	10m	200~250人

総合評価



30年、50年地震ハザード

超過確率の値[%]

今後30年間にある震度以上の揺れに見舞われる確率の値です。

震度の値

今後30年または50年間にある値以上の確率で見舞われる震度の値です。

地表の最大速度の値[cm/s]

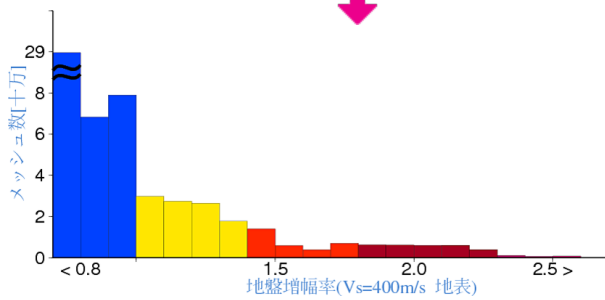
今後30年または50年間にある値以上の確率で見舞われる地表の最大速度の値です。

30年	震度5弱	97.3	
	震度5強	88.6	
	震度6弱	78.8	
	震度6強	68.2	
50年	3%	7(6.7)	
	6%	7(6.7)	
	2%	7(6.7)	
	5%	7(6.7)	
30年	10%	7(6.6)	
	39%	6強(6.3)	
	50年	3%	247.2
		6%	219.9
2%		270.6	
5%		235.6	
50年	10%	207.7	
	39%	145.1	

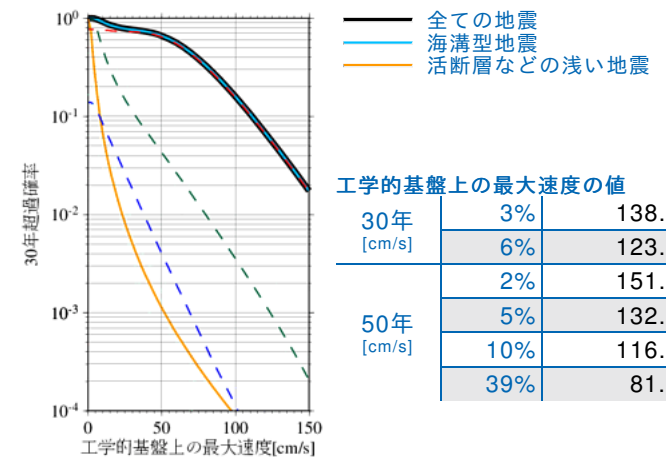
表層地盤

地盤増幅率	1.79
微地形区分	自然堤防
30m平均S波速度(微地形)	203m/s

ゆれやすさ全国上位6%



ハザードカーブと影響地震

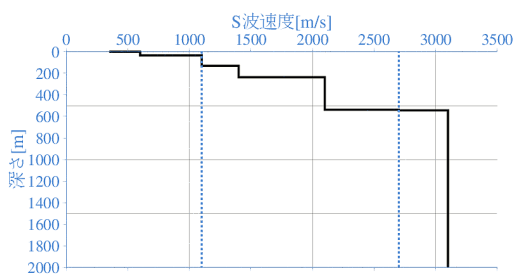


震度6弱以上の影響度ランキング

No.	地震名	震度6弱以上の影響度[%]
1	南海トラフ沿いで発生する大地震	77.0
2	フィリピン海プレートのプレート間及びプレート内の震源を予め特定しにくい地震	16.3
3	日向灘のプレート間地震	2.9

深部地盤

Vs=1100m/s上面の深さ	33.6m
Vs=2700m/s上面の深さ	538.8m



← やわらかい

かたい →

長期間平均ハザード

震度の値

長期間の再現期間に対応する震度の値です。

500年相当	7(6.5)
1000年相当	7(6.6)
5000年相当	7(6.7)
1万年相当	7(6.7)
5万年相当	7(6.7)
10万年相当	7(6.7)