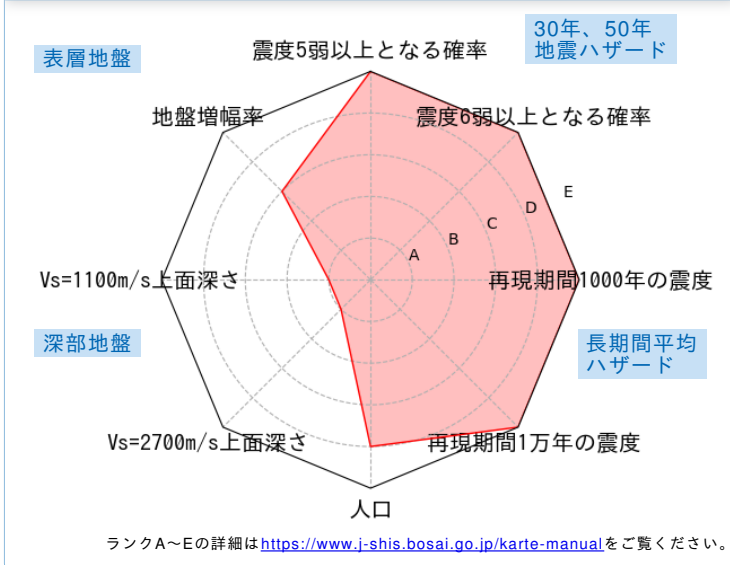


	メッシュコード	中心緯度、経度	住所	標高	メッシュ内人口
	4932646444	33.2240N,132.5609E	愛媛県宇和島市曙町 付近	6m	200~250人

総合評価



30年、50年地震ハザード

超過確率の値[%]

今後30年間にある震度以上の揺れに見舞われる確率の値です。

震度の値

今後30年または50年間にある値以上の確率で見舞われる震度の値です。

地表の最大速度の値[cm/s]

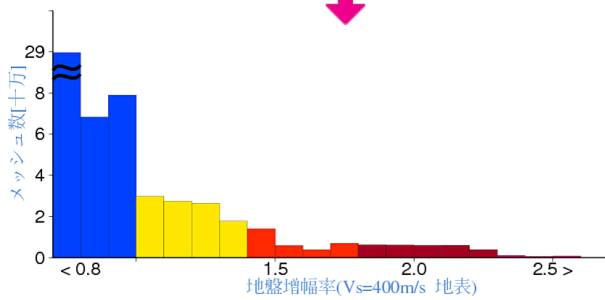
今後30年または50年間にある値以上の確率で見舞われる地表の最大速度の値です。

30年	震度5弱	97.7	
	震度5強	88.6	
	震度6弱	77.5	
	震度6強	49.2	
50年	3%	7(6.6)	
	6%	7(6.5)	
	2%	7(6.7)	
	5%	7(6.5)	
30年	10%	6強(6.4)	
	39%	6強(6.1)	
	50年	3%	197.6
		6%	173.0
2%		220.3	
5%		188.4	
50年	10%	163.3	
	39%	108.2	

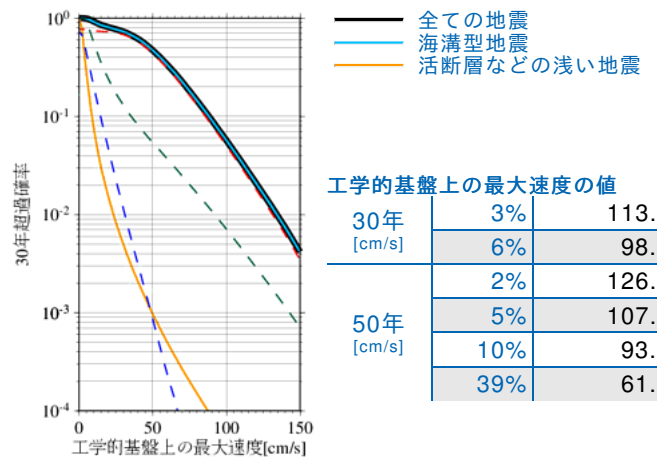
表層地盤

地盤増幅率	1.75
微地形区分	三角州・海岸低地
30m平均S波速度(微地形)	208m/s

ゆれやすさ全国上位6%



ハザードカーブと影響地震

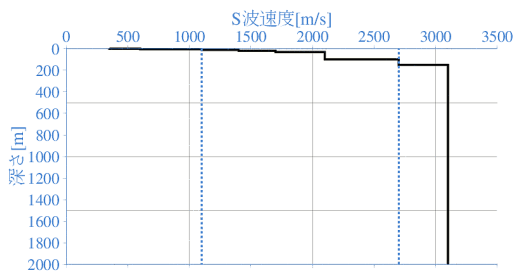


震度6弱以上の影響度ランキング

No.	地震名	震度6弱以上の影響度[%]
1	南海トラフ沿いで発生する大地震	75.3
2	フィリピン海プレートのプレート間及びプレート内の震源を予め特定しにくい地震	18.4
3	日向灘のひとまわり小さいプレート間地震	2.4

深部地盤

Vs=1100m/s上面の深さ	4.0m
Vs=2700m/s上面の深さ	99.2m



← やわらかい

かたい →

長期間平均ハザード

震度の値

長期間の再現期間に対応する震度の値です。

500年相当	6強(6.3)
1000年相当	6強(6.4)
5000年相当	7(6.7)
1万年相当	7(6.7)
5万年相当	7(6.7)
10万年相当	7(6.7)