地震ハザードステーション
Japan Seismic Hazard Information Station

地震ハザードカルテ 2023年基準

メッシュコード	中心緯度、経度	住所	標高	メッシュ内人口
4933402044	33.0240N,133.0109E	高知県幡多郡黒潮町入野 付近	3m	50～100人

総合評価

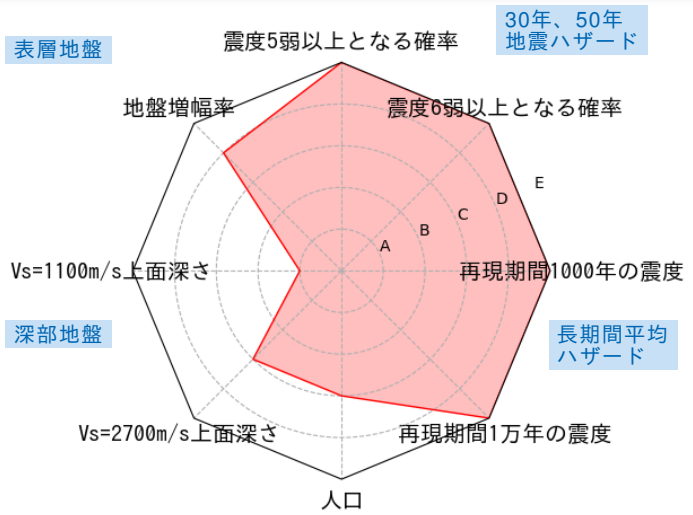

ランクA～Eの詳細はhttps://www.j-shis.bosai.go.jp/karte-manualをご覧ください。

30年、50年地震ハザード

超過確率の値[%] 今後30年間にある震度以上の揺れに見舞われる確率の値です。	30年	震度5弱	97.3
		震度5強	88.5
		震度6弱	78.8
		震度6強	69.5
震度の値 今後30年または50年間にある値以上の確率で見舞われる震度の値です。	30年	3%	7(6.7)
		6%	7(6.7)
	50年	2%	7(6.7)
		5%	7(6.7)
		10%	7(6.6)
		39%	6強(6.4)
地表の最大速度の値[cm/s] 今後30年または50年間にある値以上の確率で見舞われる地表の最大速度の値です。	30年	3%	258.2
		6%	229.6
	50年	2%	282.5
		5%	246.0
		10%	216.9
		39%	151.5

表層地盤

地盤増幅率	1.85
微地形区分	砂丘・砂州間低地
30m平均S波速度（微地形）	194m/s

ゆれやすさ全国上位5%

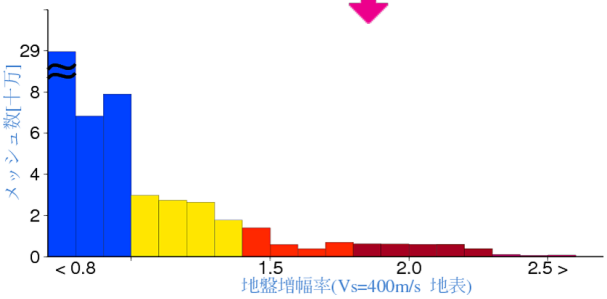

ハザードカーブと影響地震

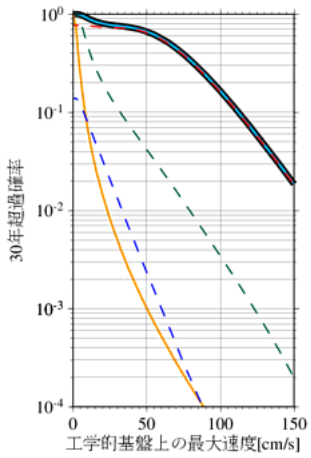

工学的基盤上の最大速度の値

30年 [cm/s]	3%	139.7
	6%	124.2
50年 [cm/s]	2%	152.9
	5%	133.1
	10%	117.3
	39%	82.0

震度6弱以上の影響度ランキング

No.	地震名		震度6弱以上の影響度[%]
1		南海トラフ沿いで発生する大地震	77.4
2		フィリピン海プレートのプレート間及びプレート内の震源を予め特定しにくい地震	16.8
3		日向灘のプレート間地震	2.5

深部地盤

Vs=1100m/s上面の深さ	34.3m
Vs=2700m/s上面の深さ	1233.7m

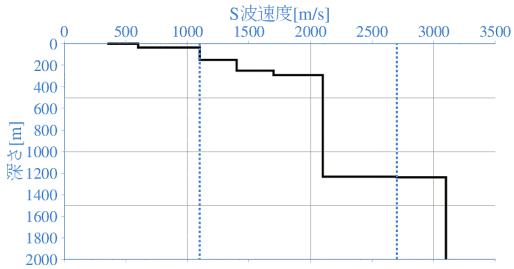

← やわらかい　　かたい →

長期間平均ハザード

震度の値 長期間の再現期間に対応する震度の値です。	500年相当	7(6.5)
	1000年相当	7(6.6)
	5000年相当	7(6.7)
	1万年相当	7(6.7)
	5万年相当	7(6.7)
	10万年相当	7(6.7)

Copyright© 2012-2023 国立研究開発法人 防災科学技術研究所