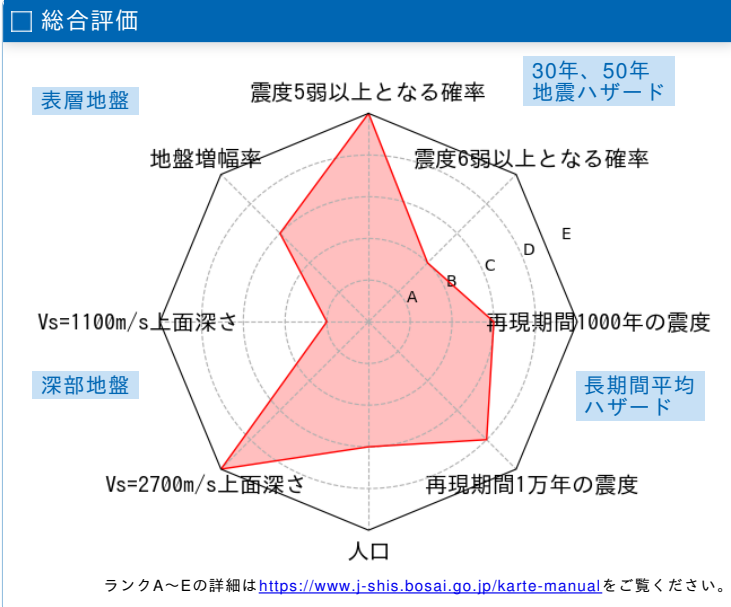
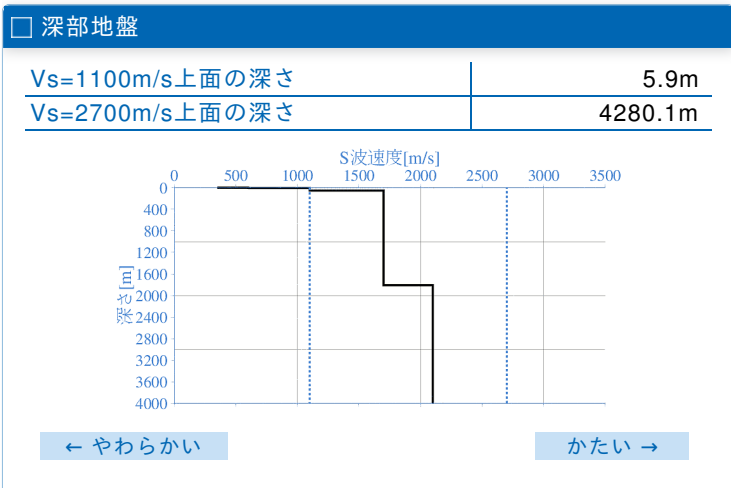
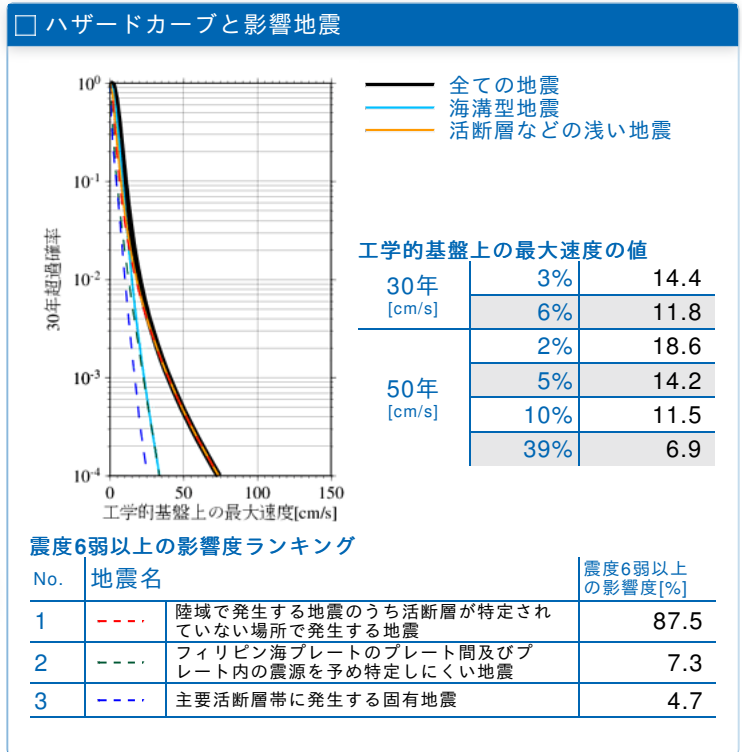
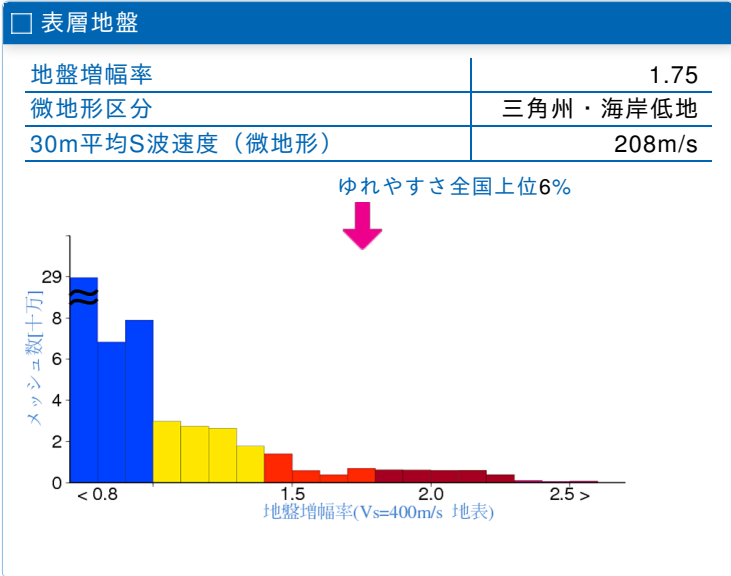


	メッシュコード	中心緯度、経度	住所	標高	メッシュ内人口
	5029044412	33.3677N,129.5547E	長崎県平戸市岩の上町 付近	8m	50~100人



30年、50年地震ハザード

超過確率の値[%]		30年		50年	
今後30年間にある震度以上の揺れに見舞われる確率の値です。		震度5弱	32.4	震度5弱	4.9
		震度5強	5.7	震度5強	5.1
		震度6弱	0.8	震度6弱	4.9
		震度6強	0.1	震度6強	4.5
震度の値		30年		50年	
今後30年または50年間にある値以上の確率で見舞われる震度の値です。		3%	5強(5.1)	2%	5強(5.4)
		6%	5弱(4.9)	5%	5強(5.1)
				10%	5弱(4.9)
				39%	5弱(4.5)
地表の最大速度の値[cm/s]		30年		50年	
今後30年または50年間にある値以上の確率で見舞われる地表の最大速度の値です。		3%	25.2	2%	32.6
		6%	20.6	5%	24.8
				10%	20.0
				39%	12.0



長期間平均ハザード

震度の値	500年相当	5弱(4.9)
	1000年相当	5強(5.1)
	5000年相当	6弱(5.5)
長期間の再現期間に対応する震度の値です。	1万年相当	6弱(5.7)
	5万年相当	6強(6.1)
	10万年相当	6強(6.3)