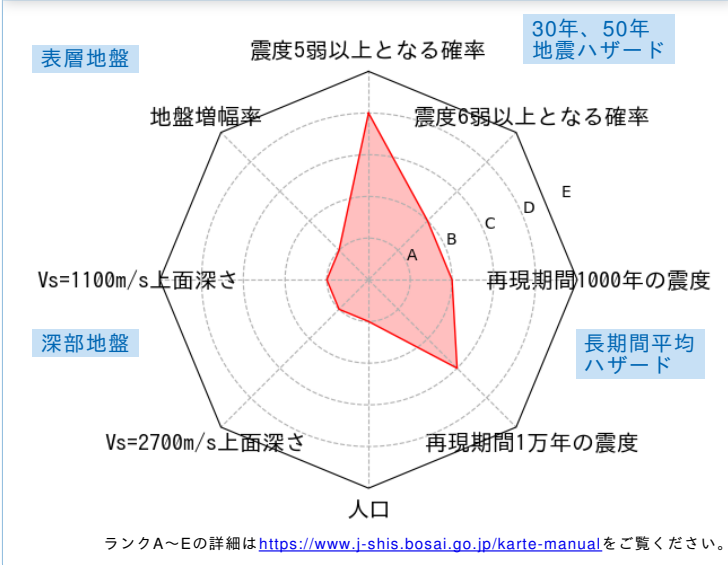


	メッシュコード	中心緯度、経度	住所	標高	メッシュ内人口
	5030126634	33.4740N,130.3297E	福岡県福岡市早良区大字西 付近	339m	0~50人

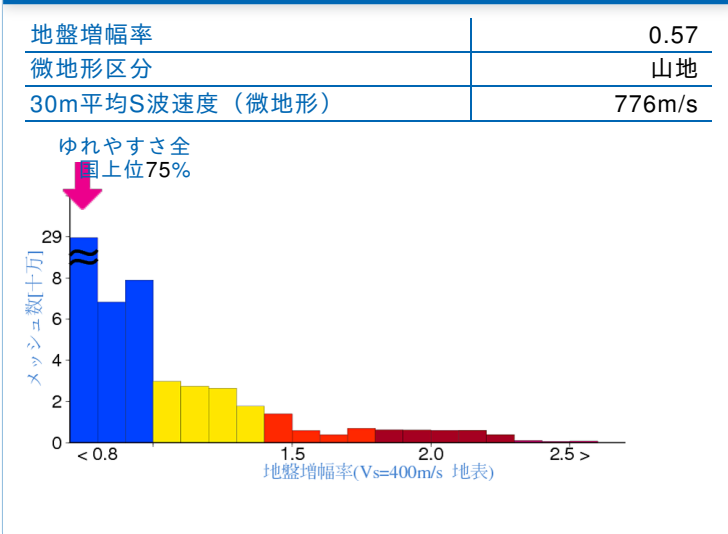
総合評価



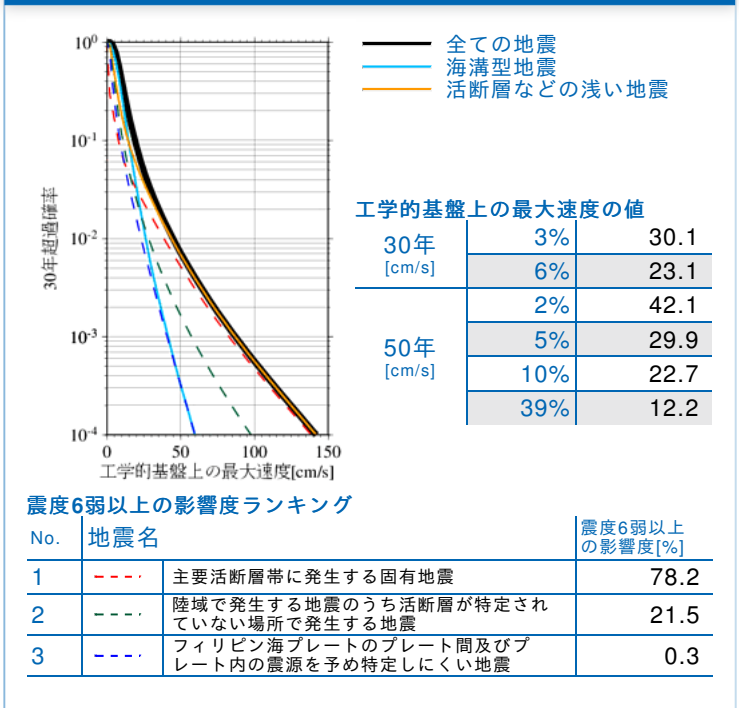
30年、50年地震ハザード

超過確率の値[%] 今後30年間にある震度以上の揺れに見舞われる確率の値です。	30年	震度5弱	8.8
		震度5強	2.0
		震度6弱	0.4
		震度6強	0.0
震度の値 今後30年または50年間にある値以上の確率で見舞われる震度の値です。	30年	3%	5弱(4.8)
		6%	5弱(4.6)
	50年	2%	5強(5.1)
		5%	5弱(4.8)
		10%	5弱(4.6)
地表の最大速度の値[cm/s] 今後30年または50年間にある値以上の確率で見舞われる地表の最大速度の値です。	30年	3%	17.1
		6%	13.2
	50年	2%	23.9
		5%	17.0
		10%	12.9
		39%	6.9

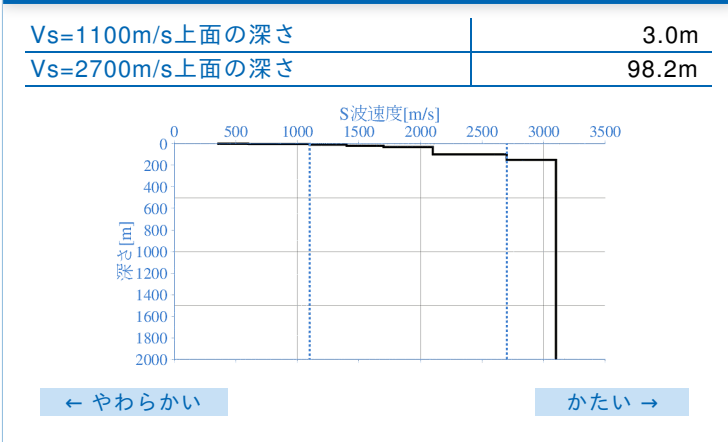
表層地盤



ハザードカーブと影響地震



深部地盤



長期間平均ハザード

震度の値 長期間の再現期間に対応する震度の値です。	500年相当	5弱(4.5)
	1000年相当	5弱(4.7)
	5000年相当	5強(5.3)
	1万年相当	5強(5.4)
	5万年相当	6弱(5.8)
	10万年相当	6強(6.0)