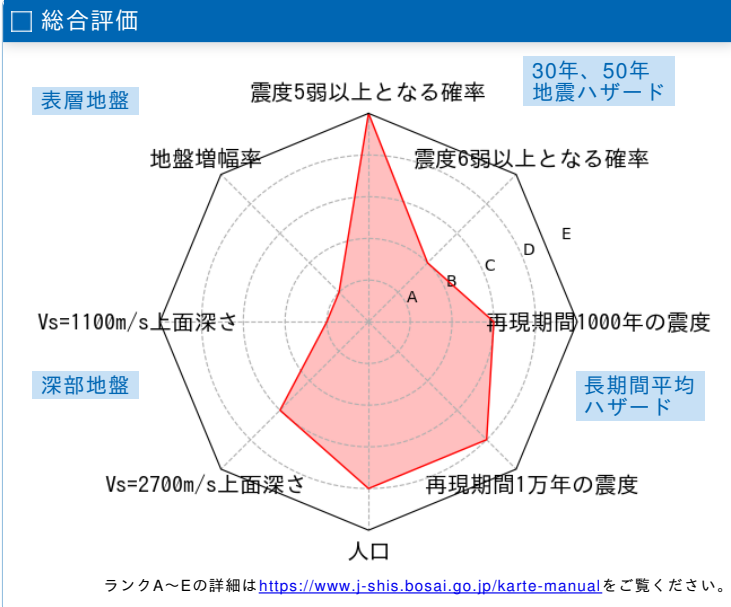
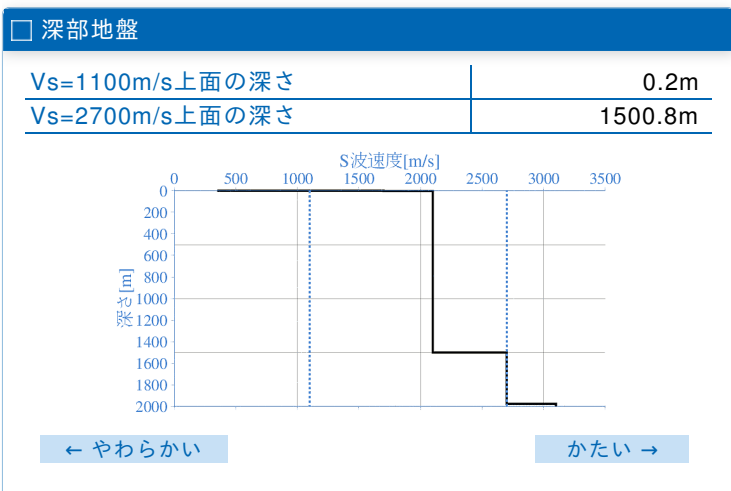
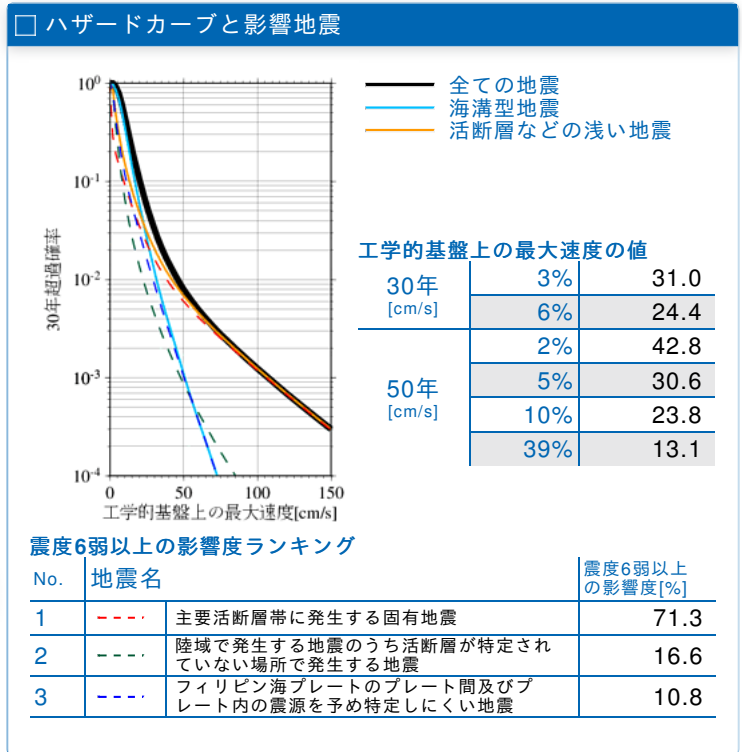
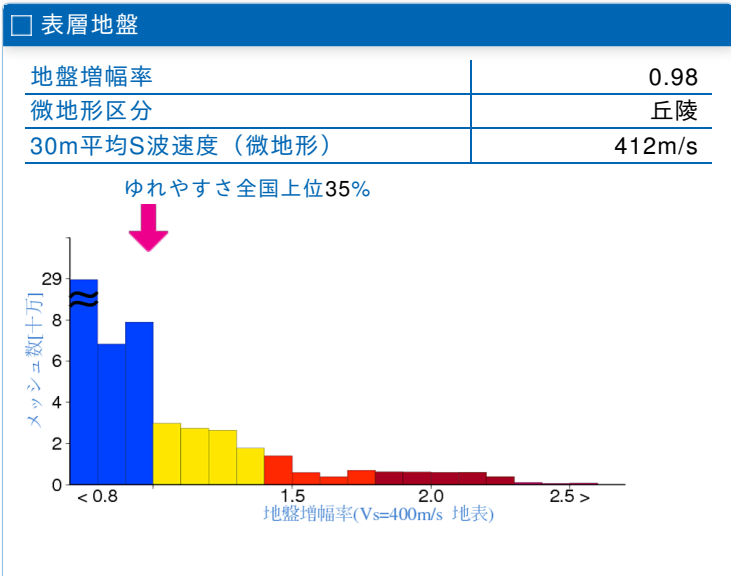


	メッシュコード	中心緯度、経度	住所	標高	メッシュ内人口
	5030657943	33.8990N,130.7453E	福岡県北九州市若松区片山3丁目 付近	24m	150~200人



30年、50年地震ハザード

超過確率の値[%] 今後30年間にある震度以上の揺れに見舞われる確率の値です。	30年	震度5弱	35.3
		震度5強	8.3
		震度6弱	1.7
		震度6強	0.4
震度の値 今後30年または50年間にある値以上の確率で見舞われる震度の値です。	30年	3%	5強(5.3)
		6%	5強(5.0)
	50年	2%	6弱(5.6)
		5%	5強(5.3)
地表面の最大速度の値[cm/s] 今後30年または50年間にある値以上の確率で見舞われる地表面の最大速度の値です。	30年	3%	30.2
		6%	23.8
	50年	2%	41.7
		5%	29.9
		10%	23.2
		39%	12.8



長期間平均ハザード

500年相当	5弱(4.9)
1000年相当	5強(5.1)
5000年相当	6弱(5.6)
1万年相当	6弱(5.8)
5万年相当	6強(6.2)
10万年相当	6強(6.4)

震度の値

長期間の再現期間に対応する震度の値です。