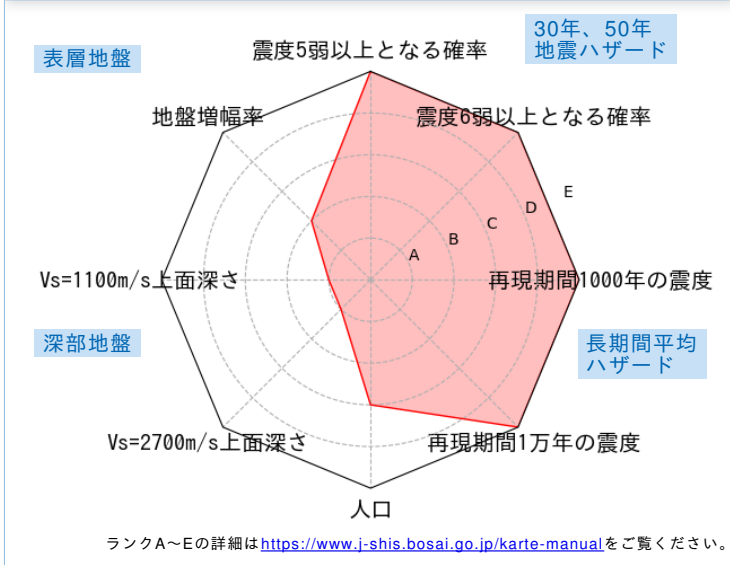


	メッシュコード	中心緯度、経度	住所	標高	メッシュ内人口
	5134016323	34.0531N,134.1703E	徳島県美馬市穴吹町穴吹 付近	36m	50~100人

総合評価



30年、50年地震ハザード

超過確率の値[%]

今後30年間にある震度以上の揺れに見舞われる確率の値です。

震度の値

今後30年または50年間にある値以上の確率で見舞われる震度の値です。

地表の最大速度の値[cm/s]

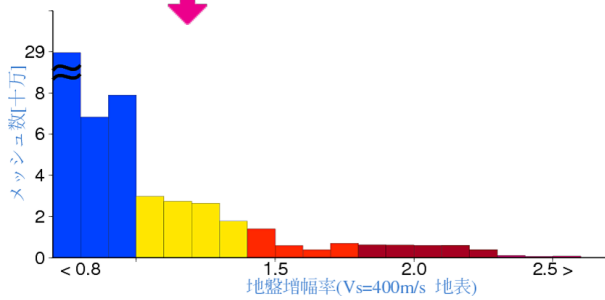
今後30年または50年間にある値以上の確率で見舞われる地表の最大速度の値です。

30年	震度5弱	88.0	
	震度5強	79.6	
	震度6弱	69.2	
	震度6強	26.1	
50年	3%	6強(6.3)	
	6%	6強(6.2)	
	2%	6強(6.4)	
	5%	6強(6.3)	
30年	10%	6強(6.2)	
	39%	6弱(5.9)	
	50年	3%	139.8
		6%	123.2
2%		154.1	
5%		132.7	
50年	10%	115.9	
	39%	78.8	

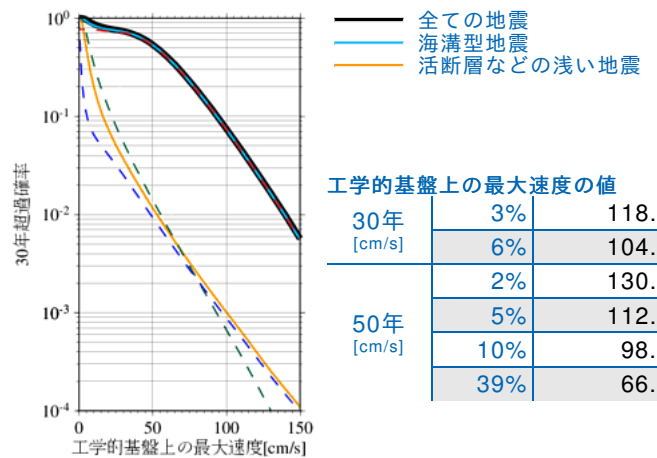
表層地盤

地盤増幅率	1.18
微地形区分	谷底低地
30m平均S波速度(微地形)	330m/s

ゆれやすさ全国上位19%



ハザードカーブと影響地震

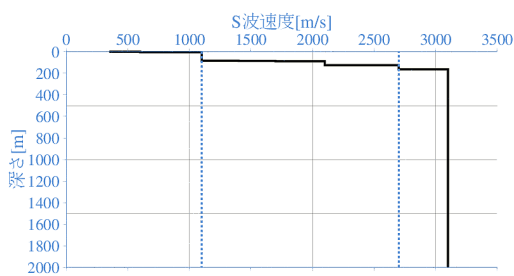


震度6弱以上の影響度ランキング

No.	地震名	震度6弱以上の影響度[%]
1	南海トラフ沿いで発生する大地震	90.2
2	フィリピン海プレートのプレート間及びプレート内の震源を予め特定しにくい地震	4.5
3	主要活断層帯に発生する固有地震	3.5

深部地盤

Vs=1100m/s上面の深さ	4.0m
Vs=2700m/s上面の深さ	124.9m



← やわらかい

かたい →

長期間平均ハザード

震度の値

長期間の再現期間に対応する震度の値です。

500年相当	6強(6.1)
1000年相当	6強(6.3)
5000年相当	7(6.6)
1万年相当	7(6.7)
5万年相当	7(6.7)
10万年相当	7(6.7)