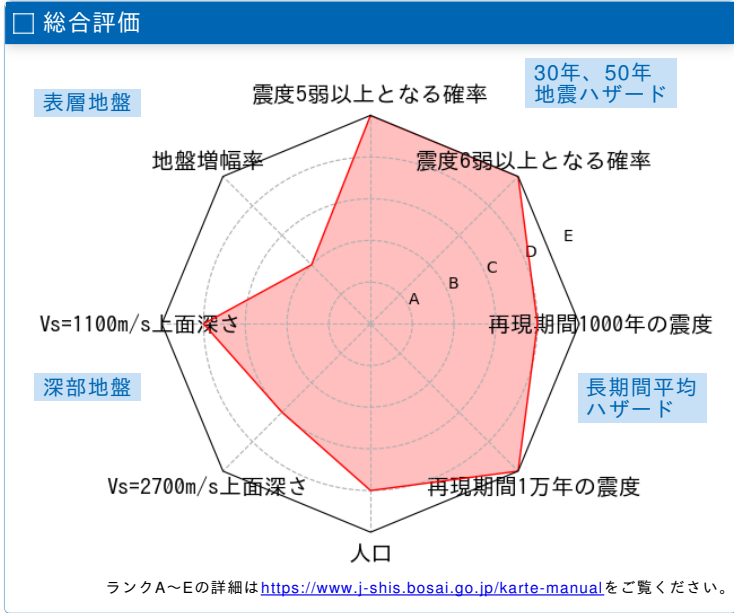
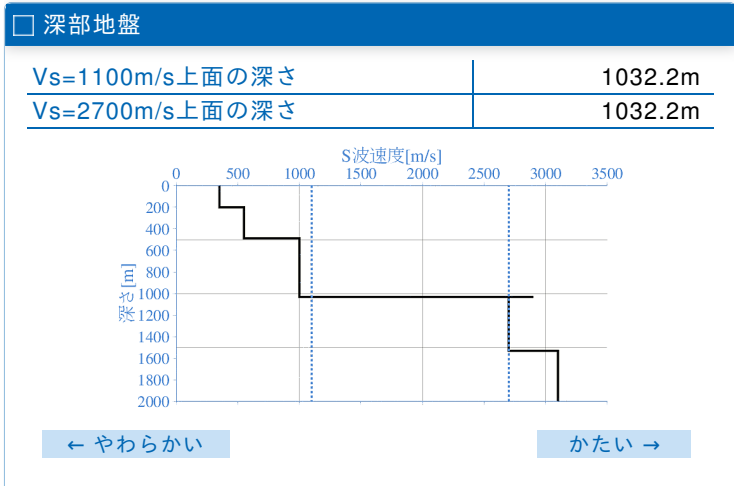
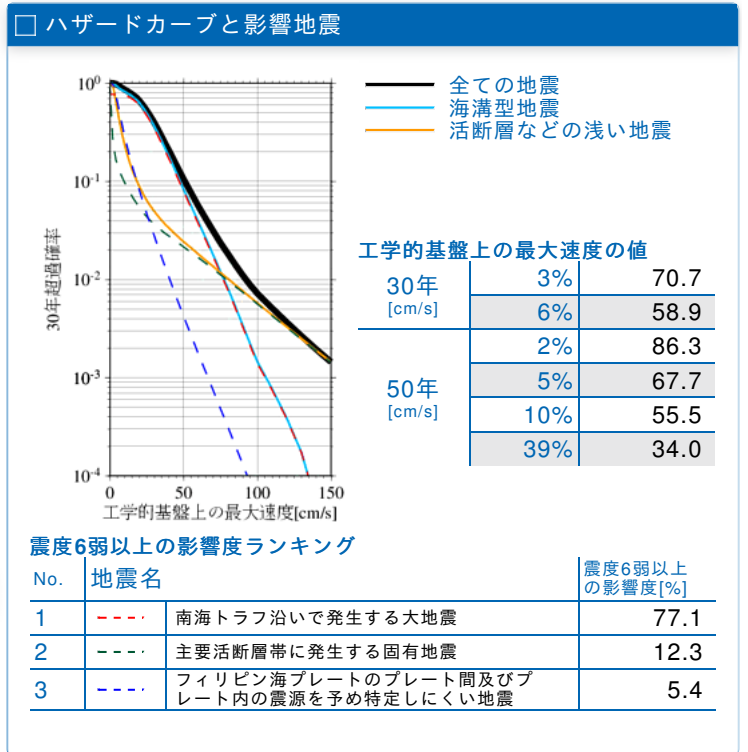
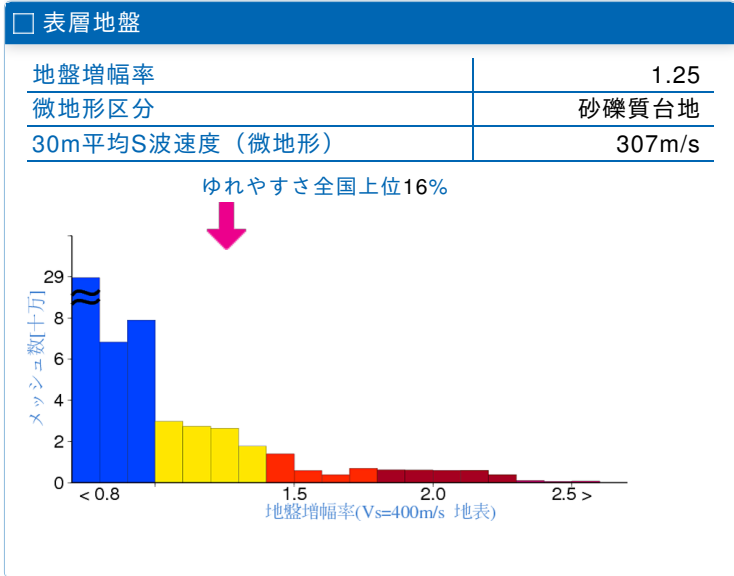


	メッシュコード	中心緯度、経度	住所	標高	メッシュ内人口
	5135633942	34.5302N,135.4984E	大阪府堺市中区深井清水町 付近	34m	500~550人



30年、50年地震ハザード

超過確率の値[%]		30年		50年	
今後30年間にある震度以上の揺れに見舞われる確率の値です。		震度5弱	87.9	3%	6強(6.0)
		震度5強	72.2	6%	6弱(5.9)
		震度6弱	30.3	2%	6強(6.3)
		震度6強	4.4	5%	6弱(6.0)
震度の値 今後30年または50年間にある値以上の確率で見舞われる震度の値です。		10%	6弱(5.8)	39%	5強(5.4)
地表の最大速度の値[cm/s]		30年	3%	88.7	
今後30年または50年間にある値以上の確率で見舞われる地表の最大速度の値です。			6%	73.8	
		50年	2%	108.2	
			5%	84.9	
			10%	69.6	
			39%	42.6	



長期間平均ハザード

震度の値	
500年相当	6弱(5.7)
1000年相当	6弱(5.9)
5000年相当	6強(6.2)
1万年相当	6強(6.4)
5万年相当	7(6.7)
10万年相当	7(6.7)

長期間の再現期間に対応する震度の値です。