地震ハザードステーション
Japan Seismic Hazard Information Station

地震ハザードカルテ 2023年基準

メッシュコード	中心緯度、経度	住所	標高	メッシュ内人口
5235031312	34.6760N,135.4172E	大阪府大阪市此花区常吉１丁目 付近	0m	0～50人

総合評価

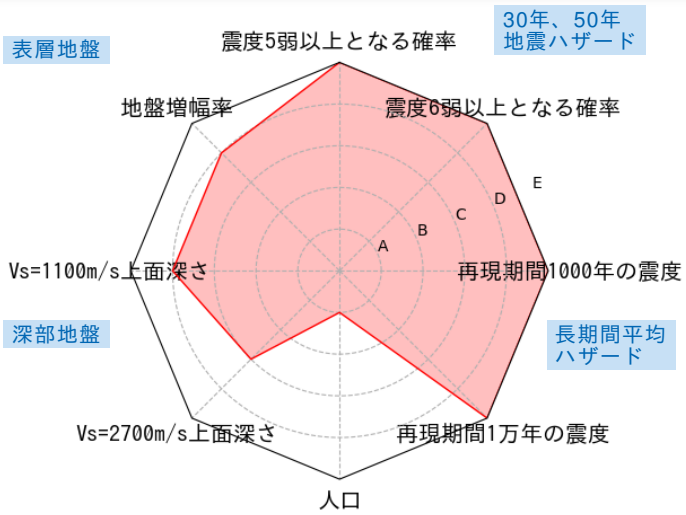

ランクA～Eの詳細はhttps://www.j-shis.bosai.go.jp/karte-manualをご覧ください。

30年、50年地震ハザード

超過確率の値[%] 今後30年間にある震度以上の揺れに見舞われる確率の値です。	30年	震度5弱	93.6
		震度5強	81.9
		震度6弱	48.4
		震度6強	10.1
震度の値 今後30年または50年間にある値以上の確率で見舞われる震度の値です。	30年	3%	6強(6.3)
		6%	6強(6.1)
	50年	2%	7(6.6)
		5%	6強(6.3)
		10%	6強(6.0)
		39%	6弱(5.6)
地表の最大速度の値[cm/s] 今後30年または50年間にある値以上の確率で見舞われる地表の最大速度の値です。	30年	3%	117.9
		6%	95.8
	50年	2%	153.1
		5%	113.5
		10%	90.6
		39%	54.4

表層地盤

地盤増幅率	1.89
微地形区分	埋立地
30m平均S波速度（微地形）	190m/s

ゆれやすさ全国上位5%

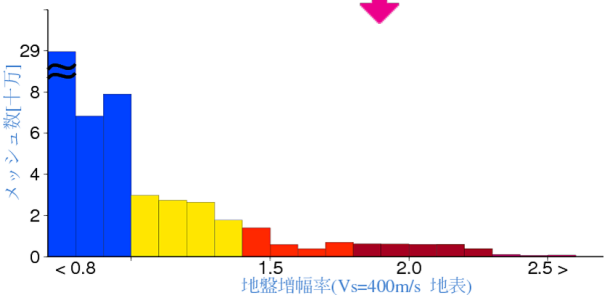

ハザードカーブと影響地震

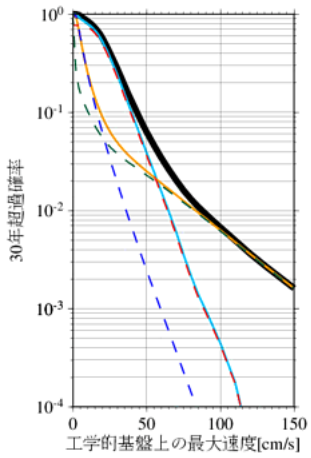

工学的基盤上の最大速度の値

30年 [cm/s]	3%	62.5
	6%	50.8
50年 [cm/s]	2%	81.1
	5%	60.1
	10%	48.0
	39%	28.8

震度6弱以上の影響度ランキング

No.	地震名		震度6弱以上の影響度[%]
1		南海トラフ沿いで発生する大地震	72.9
2		主要活断層帯に発生する固有地震	11.0
3		フィリピン海プレートのプレート間及びプレート内の震源を予め特定しにくい地震	7.7

深部地盤

Vs=1100m/s上面の深さ	1483.3m
Vs=2700m/s上面の深さ	1483.3m

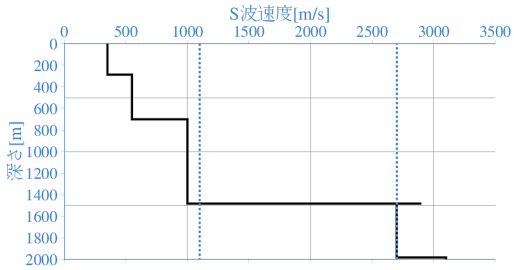

← やわらかい　　かたい →

長期間平均ハザード

震度の値 長期間の再現期間に対応する震度の値です。	500年相当	6強(6.0)
	1000年相当	6強(6.2)
	5000年相当	7(6.7)
	1万年相当	7(6.7)
	5万年相当	7(6.7)
	10万年相当	7(6.7)

Copyright© 2012-2023 国立研究開発法人 防災科学技術研究所