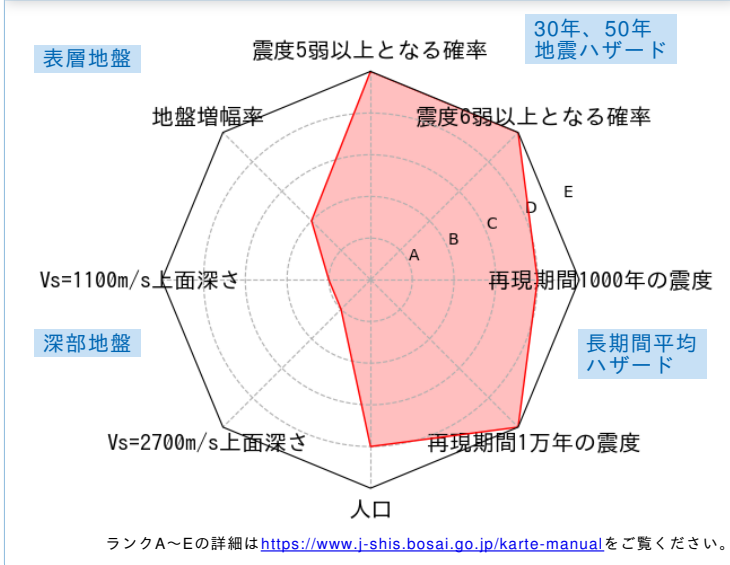


	メッシュコード	中心緯度、経度	住所	標高	メッシュ内人口
	5235053611	34.6927N,135.7016E	奈良県生駒市東新町 付近	133m	400~450人

総合評価



30年、50年地震ハザード

超過確率の値[%]

今後30年間にある震度以上の揺れに見舞われる確率の値です。

震度の値

今後30年または50年間にある値以上の確率で見舞われる震度の値です。

地表の最大速度の値[cm/s]

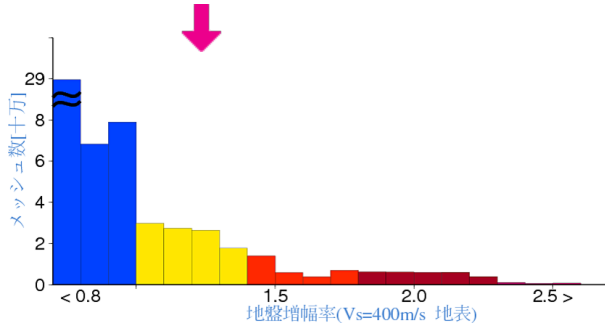
今後30年または50年間にある値以上の確率で見舞われる地表の最大速度の値です。

30年	震度5弱	86.8	
	震度5強	70.2	
	震度6弱	27.3	
	震度6強	3.5	
50年	3%	6強(6.0)	
	6%	6弱(5.8)	
	2%	6強(6.1)	
	5%	6強(6.0)	
30年	10%	6弱(5.8)	
	39%	5強(5.4)	
	50年	3%	81.2
		6%	68.7
2%		95.0	
5%		77.5	
50年	10%	64.8	
	39%	40.4	

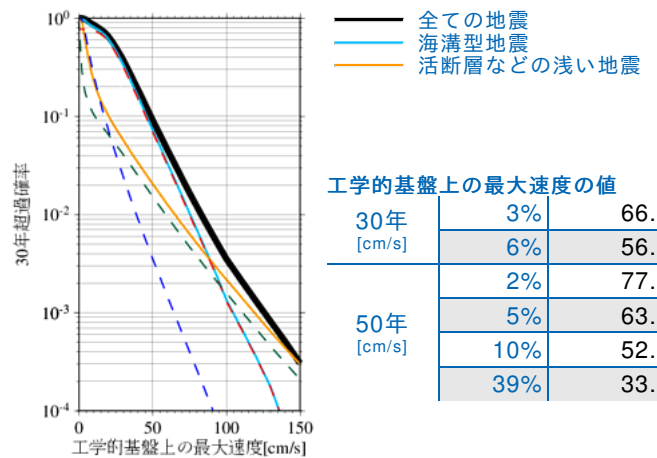
表層地盤

地盤増幅率	1.23
微地形区分	丘陵
30m平均S波速度(微地形)	315m/s

ゆれやすさ全国上位17%



ハザードカーブと影響地震

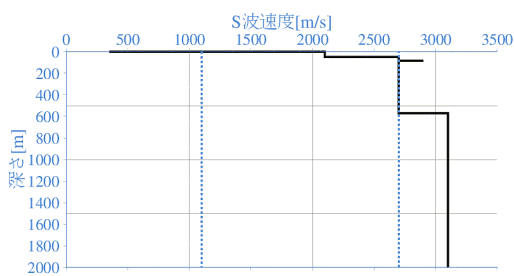


震度6弱以上の影響度ランキング

No.	地震名	震度6弱以上の影響度[%]
1	南海トラフ沿いで発生する大地震	73.1
2	主要活断層帯に発生する固有地震	15.3
3	フィリピン海プレートのプレート間及びプレート内の震源を予め特定しにくい地震	4.8

深部地盤

Vs=1100m/s上面の深さ	0.0m
Vs=2700m/s上面の深さ	48.9m



← やわらかい

かたい →

長期間平均ハザード

震度の値

長期間の再現期間に対応する震度の値です。

500年相当	6弱(5.7)
1000年相当	6弱(5.9)
5000年相当	6強(6.3)
1万年相当	7(6.5)
5万年相当	7(6.7)
10万年相当	7(6.7)