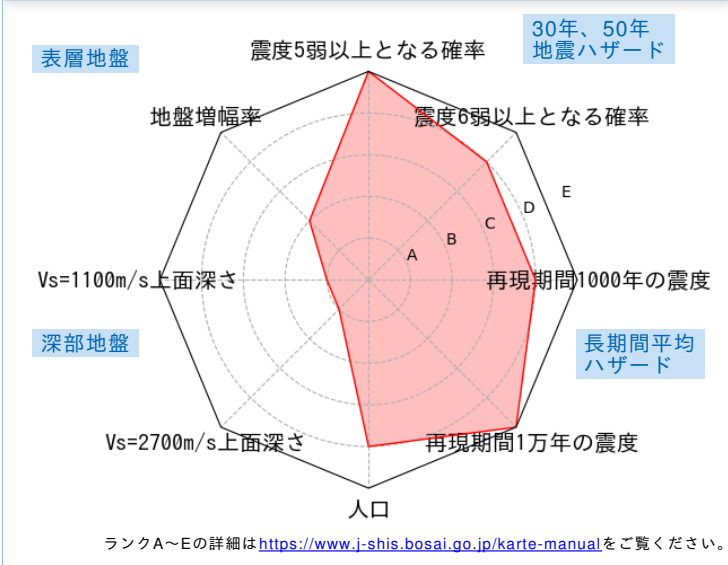


	メッシュコード	中心緯度、経度	住所	標高	メッシュ内人口
	5235367533	34.9823N,135.8141E	京都府京都市山科区東野狐藪町 付近	46m	800~850人

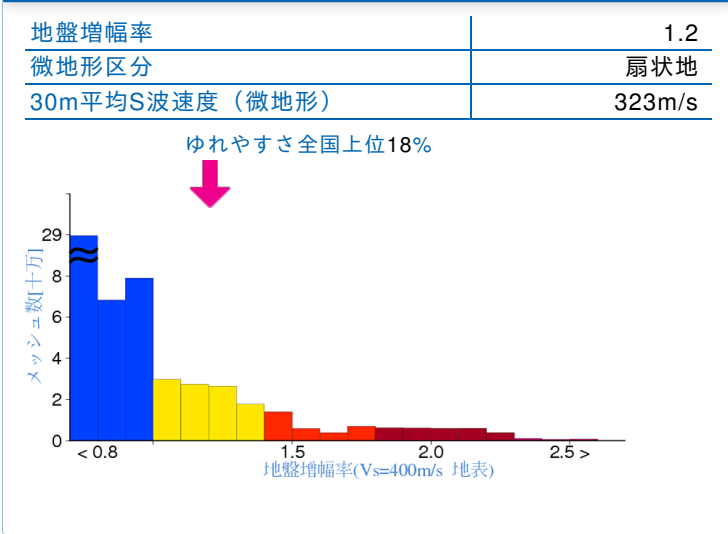
総合評価



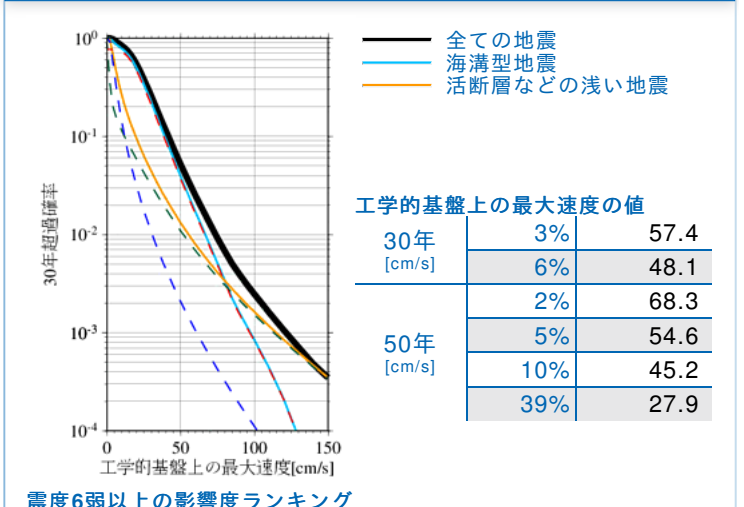
30年、50年地震ハザード

超過確率の値[%]	30年	震度5弱	85.4
		震度5強	60.7
今後30年間にある震度以上の揺れに見舞われる確率の値です。	30年	震度6弱	17.1
		震度6強	1.9
震度の値	30年	3%	6弱(5.9)
		6%	6弱(5.7)
	50年	2%	6強(6.0)
		5%	6弱(5.8)
		10%	6弱(5.7)
地表面の最大速度の値[cm/s]	30年	3%	69.0
		6%	57.8
	50年	2%	82.1
		5%	65.6
		10%	54.3
		39%	33.5

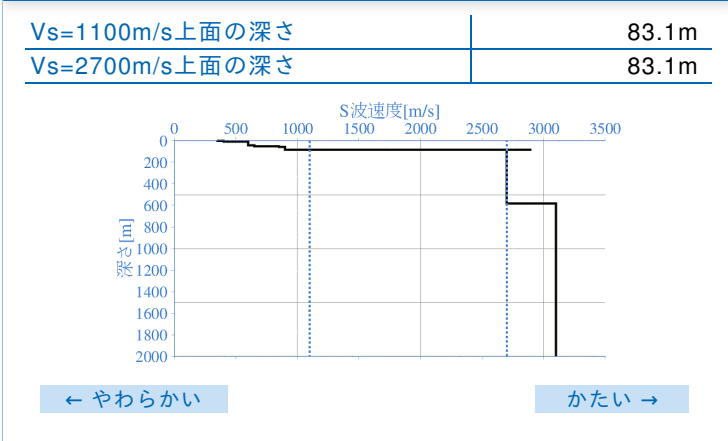
表層地盤



ハザードカーブと影響地震



深部地盤



長期間平均ハザード

震度の値	500年相当	6弱(5.7)
長期間の再現期間に対応する震度の値です。	1000年相当	6弱(5.9)
	5000年相当	6強(6.4)
	1万年相当	7(6.6)
	5万年相当	7(6.7)
	10万年相当	7(6.7)