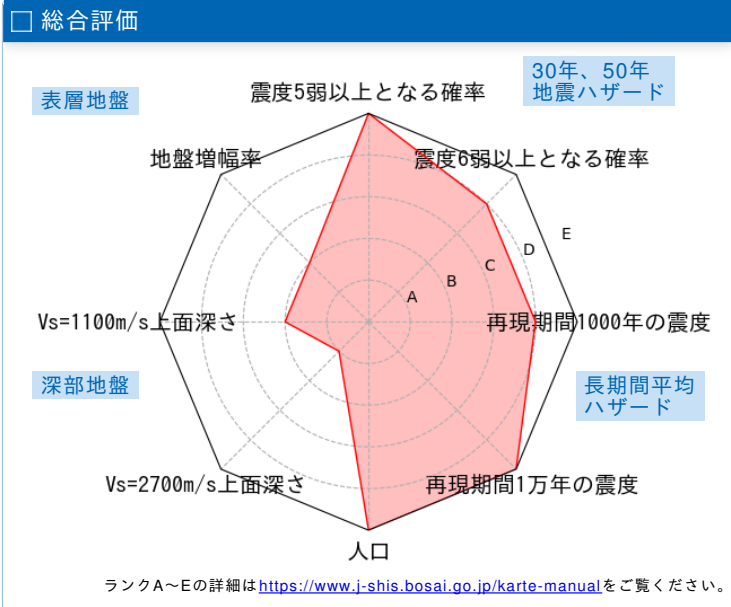
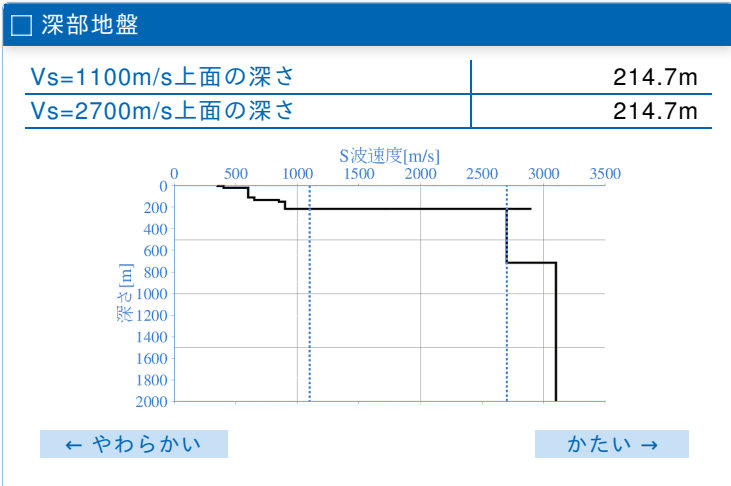
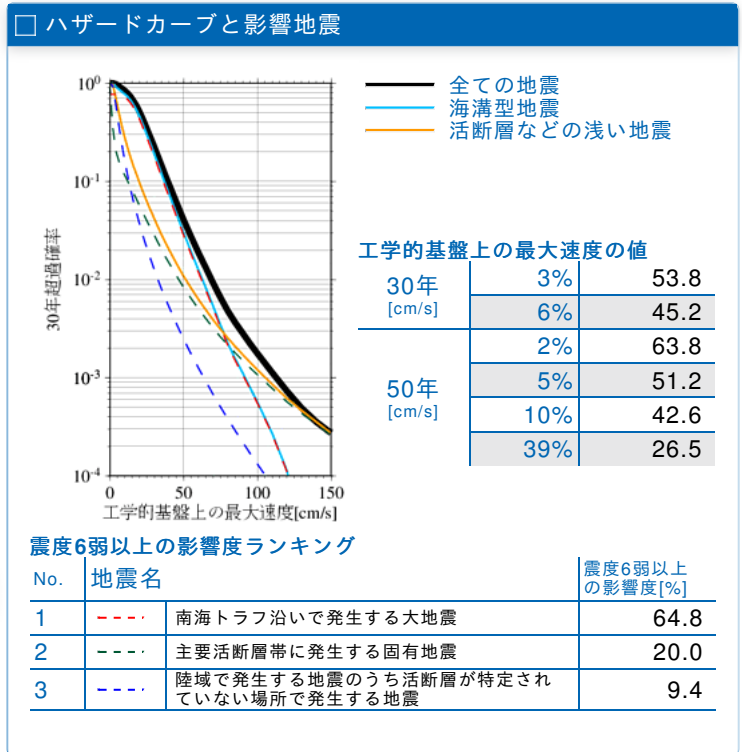
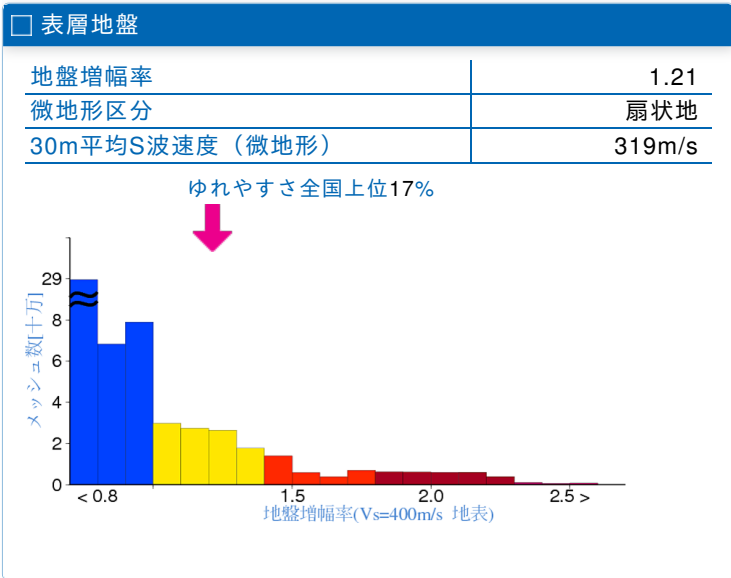


	メッシュコード	中心緯度、経度	住所	標高	メッシュ内人口
	5235461114	35.0115N,135.7672E	京都府京都市中京区上本能寺前町 付近	44m	1,100~1,150人



30年、50年地震ハザード

超過確率の値[%]	30年	震度5弱	
		震度5強	85.3
今後30年間にある震度以上の揺れに見舞われる確率の値です。	30年	震度6弱	15.1
		震度6強	1.5
震度の値	30年	3%	6弱(5.8)
		6%	6弱(5.7)
今後30年または50年間にある値以上の確率で見舞われる震度の値です。	50年	2%	6強(6.0)
		5%	6弱(5.8)
		10%	6弱(5.6)
		39%	5強(5.2)
地表の最大速度の値[cm/s]	30年	3%	65.3
		6%	54.9
今後30年または50年間にある値以上の確率で見舞われる地表の最大速度の値です。	50年	2%	77.4
		5%	62.2
		10%	51.7
		39%	32.1



長期間平均ハザード

震度の値	500年相当	
	1000年相当	6弱(5.7)
長期間の再現期間に対応する震度の値です。	5000年相当	6強(6.4)
	1万年相当	7(6.6)
	5万年相当	7(6.7)
	10万年相当	7(6.7)