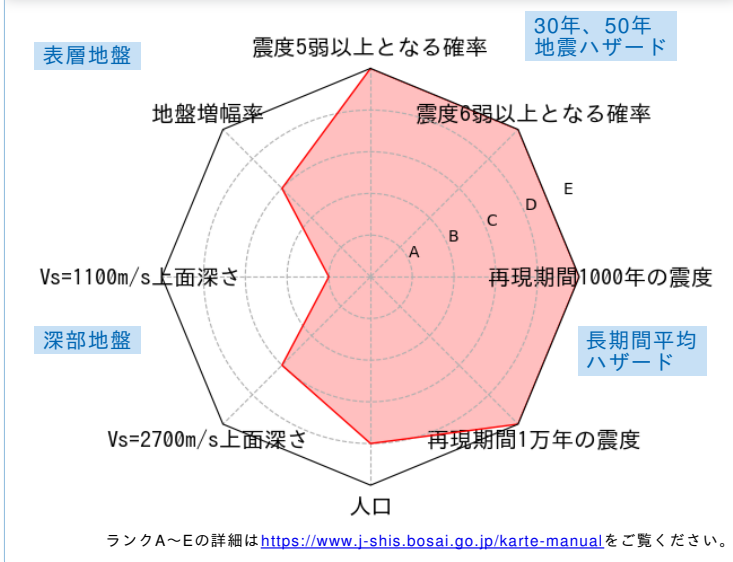


	メッシュコード	中心緯度、経度	住所	標高	メッシュ内人口
	5237061034	34.6823N,137.7547E	静岡県浜松市南区都盛町 付近	2m	100~150人

総合評価



30年、50年地震ハザード

**超過確率の値[%]**

今後30年間にある震度以上の揺れに見舞われる確率の値です。

30年	震度5弱	92.4
	震度5強	83.5
	震度6弱	77.4
	震度6強	63.9
50年	3%	7(6.7)
	6%	7(6.6)
	2%	7(6.7)
	5%	7(6.6)
	10%	7(6.5)
39%	6強(6.3)	

**震度の値**

今後30年または50年間にある値以上の確率で見舞われる震度の値です。

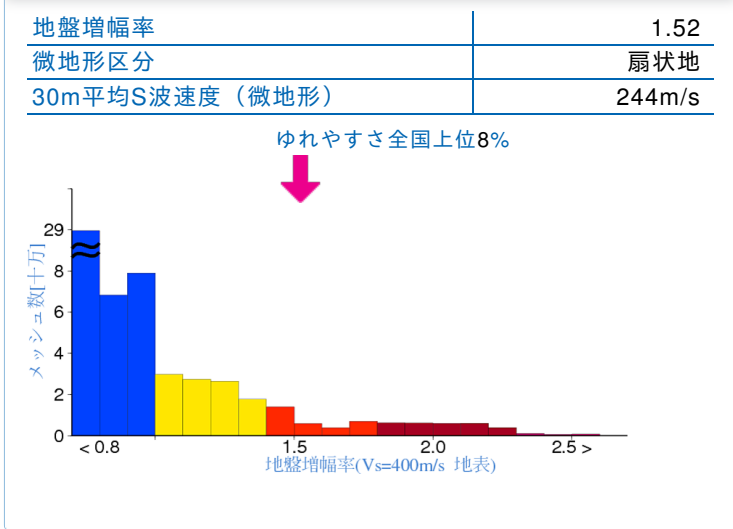
30年	3%	224.5
	6%	199.6
50年	2%	245.9
	5%	214.0
	10%	188.5
	39%	131.6

**地表の最大速度の値[cm/s]**

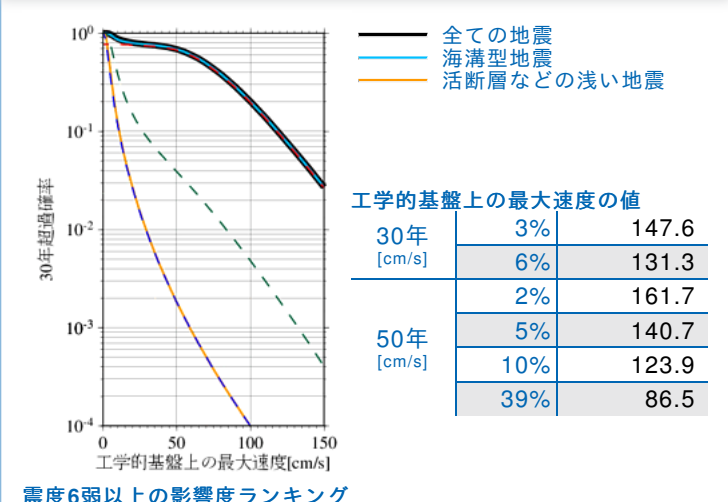
今後30年または50年間にある値以上の確率で見舞われる地表の最大速度の値です。

30年	3%	147.6
	6%	131.3
50年	2%	161.7
	5%	140.7
	10%	123.9
	39%	86.5

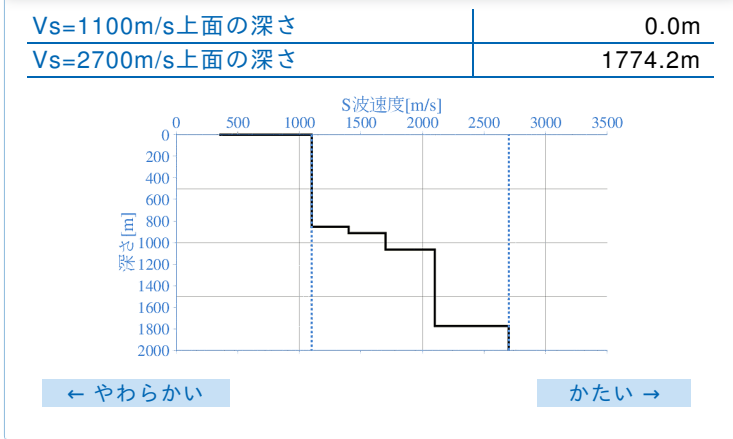
表層地盤



ハザードカーブと影響地震



深部地盤



長期間平均ハザード

**震度の値**

長期間の再現期間に対応する震度の値です。

500年相当	6強(6.4)
1000年相当	7(6.5)
5000年相当	7(6.7)
1万年相当	7(6.7)
5万年相当	7(6.7)
10万年相当	7(6.7)