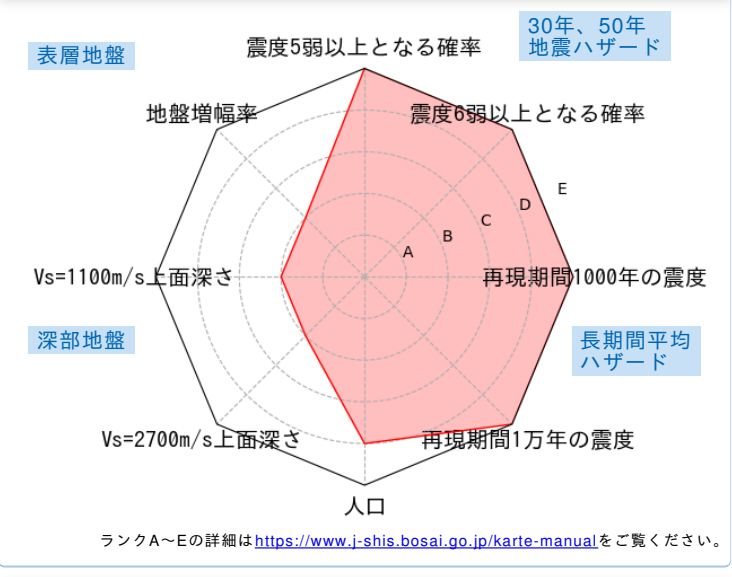


	メッシュコード	中心緯度、経度	住所	標高	メッシュ内人口
	5338357131	35.6469N,138.6391E	山梨県笛吹市石和町市部 付近	265m	150~200人

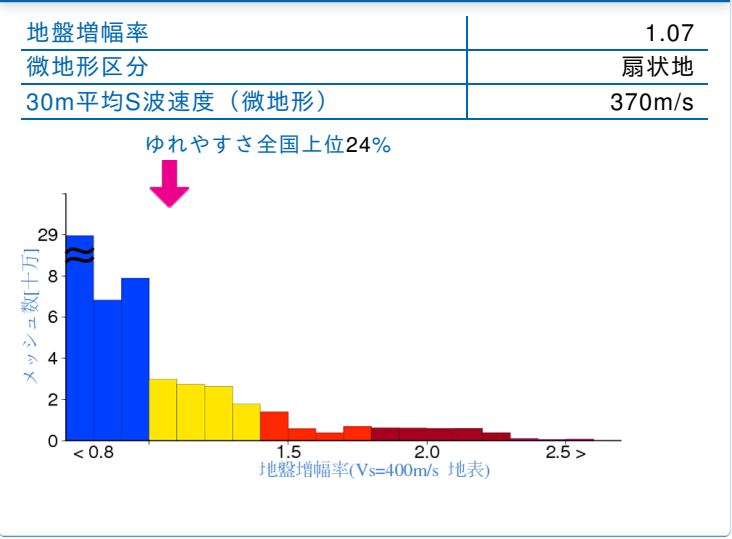
総合評価



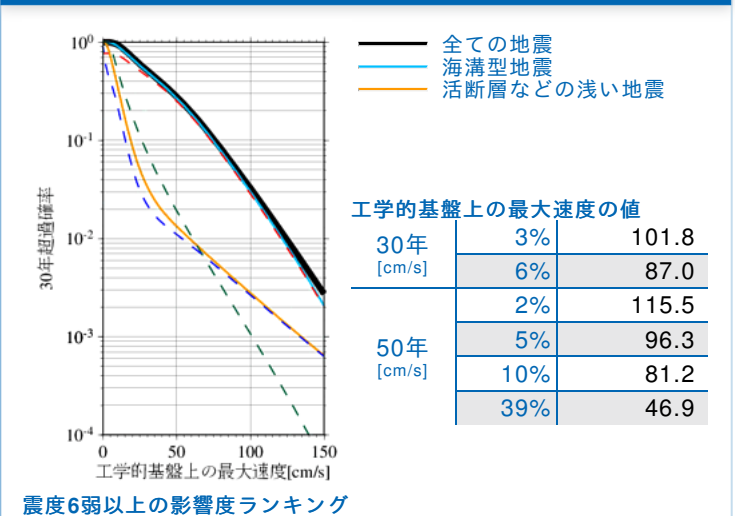
30年、50年地震ハザード

超過確率の値[%]		30年		50年	
今後30年間にある震度以上の揺れに見舞われる確率の値です。		震度5弱	92.7	震度5弱	69.4
		震度5強	69.4	震度5強	38.2
		震度6弱	38.2	震度6弱	8.8
		震度6強	8.8	震度6強	3%
震度の値		30年		50年	
今後30年または50年間にある値以上の確率で見舞われる震度の値です。		3%	6強(6.1)	2%	6強(6.3)
		6%	6強(6.0)	5%	6強(6.1)
		10%	6強(6.0)	10%	6強(6.0)
		39%	6弱(5.6)	39%	6弱(5.6)
地表の最大速度の値[cm/s]		30年		50年	
今後30年または50年間にある値以上の確率で見舞われる地表の最大速度の値です。		3%	108.8	2%	123.5
		6%	93.0	5%	102.9
		10%	86.8	10%	86.8
		39%	50.2	39%	50.2

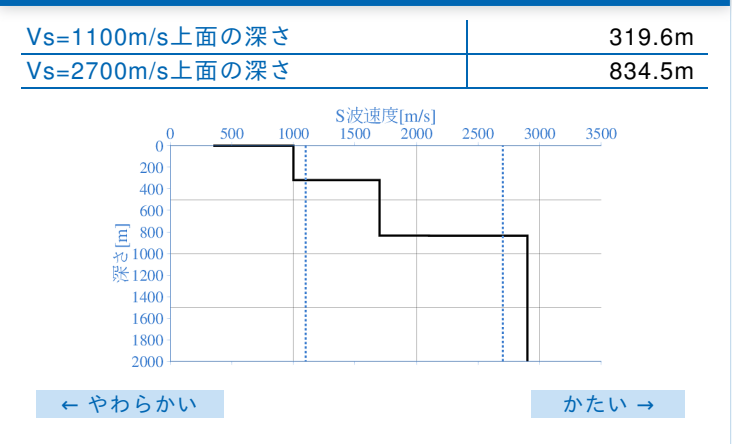
表層地盤



ハザードカーブと影響地震



深部地盤



長期間平均ハザード

震度の値		長期間の再現期間に対応する震度の値です。	
500年相当	6弱(5.9)	1000年相当	6強(6.0)
1000年相当	6強(6.0)	5000年相当	6強(6.3)
5000年相当	6強(6.3)	1万年相当	6強(6.4)
1万年相当	6強(6.4)	5万年相当	7(6.7)
5万年相当	7(6.7)	10万年相当	7(6.7)
10万年相当	7(6.7)		