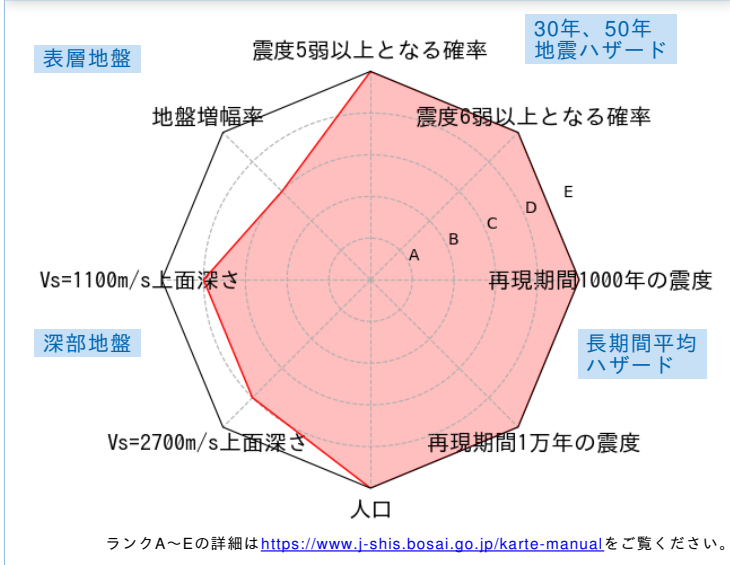


	メッシュコード	中心緯度、経度	住所	標高	メッシュ内人口
	5339257714	35.5615N,139.7172E	東京都大田区蒲田5丁目 付近	3m	1,000~1,050人

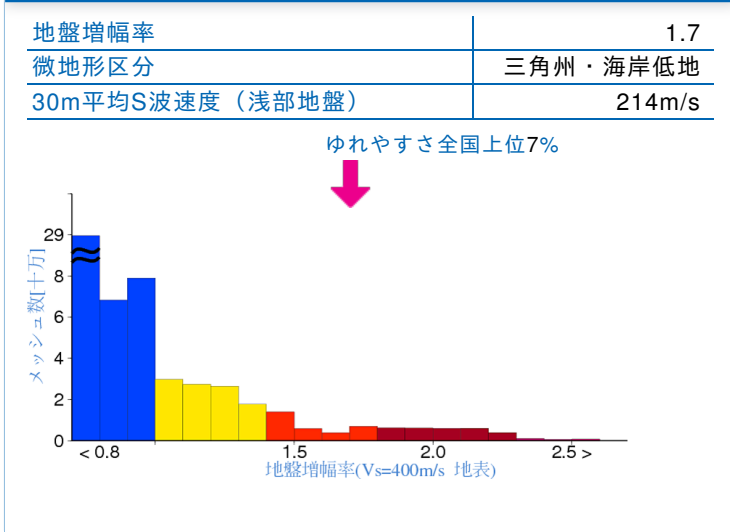
総合評価



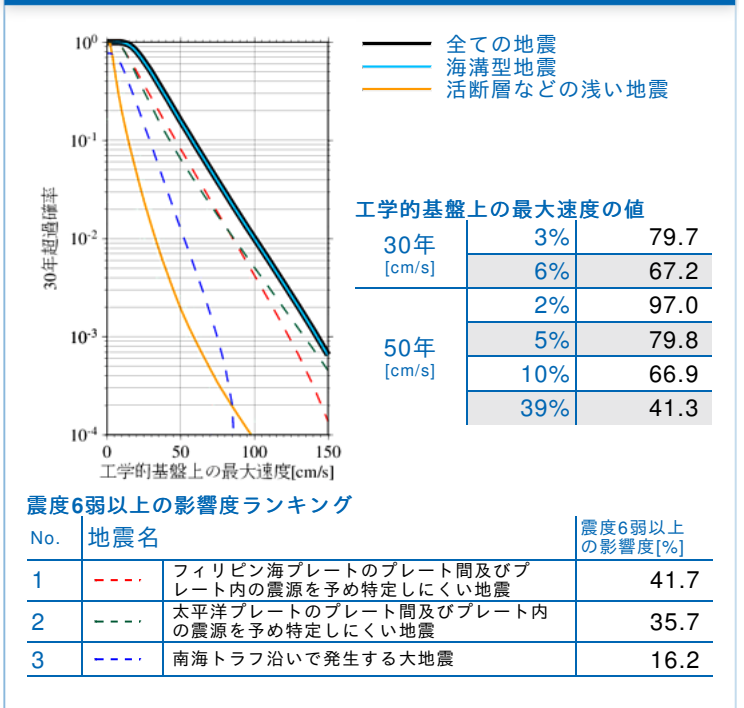
30年、50年地震ハザード

超過確率の値[%]		震度の値		地表の最大速度の値[cm/s]	
30年	震度5弱	100.0	今後30年または50年間にある値以上の確率で見舞われる震度の値です。	3%	6強(6.3)
	震度5強	97.2		6%	6強(6.2)
	震度6弱	63.6		2%	6強(6.4)
	震度6強	16.2		5%	6強(6.3)
50年	震度6強	16.2	今後30年または50年間にある値以上の確率で見舞われる震度の値です。	10%	6強(6.2)
	震度6弱	63.6		39%	6弱(5.8)
	震度5強	97.2		3%	135.7
	震度5弱	100.0		6%	114.4
30年	震度6強	16.2	今後30年または50年間にある値以上の確率で見舞われる地表の最大速度の値です。	2%	165.2
	震度6弱	63.6		5%	135.9
	震度5強	97.2		10%	113.9
	震度5弱	100.0		39%	70.4
50年	震度6強	16.2	今後30年または50年間にある値以上の確率で見舞われる地表の最大速度の値です。	2%	165.2
	震度6弱	63.6		5%	135.9
	震度5強	97.2		10%	113.9
	震度5弱	100.0		39%	70.4

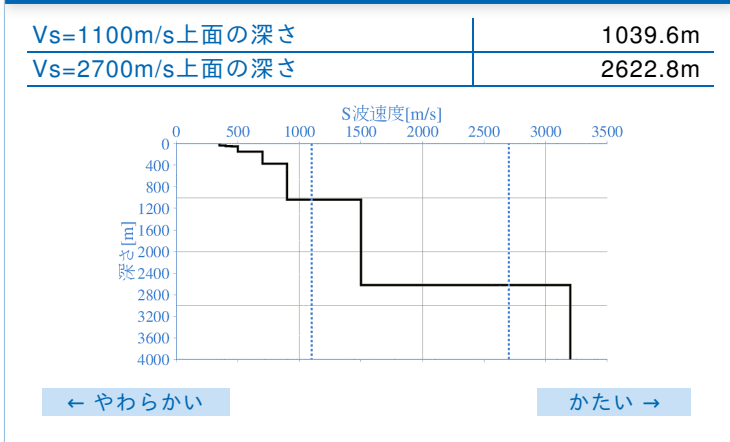
表層地盤



ハザードカーブと影響地震



深部地盤



長期間平均ハザード

震度の値	
500年相当	6強(6.2)
1000年相当	6強(6.4)
5000年相当	7(6.6)
1万年相当	7(6.7)
5万年相当	7(6.7)
10万年相当	7(6.7)

長期間の再現期間に対応する震度の値です。