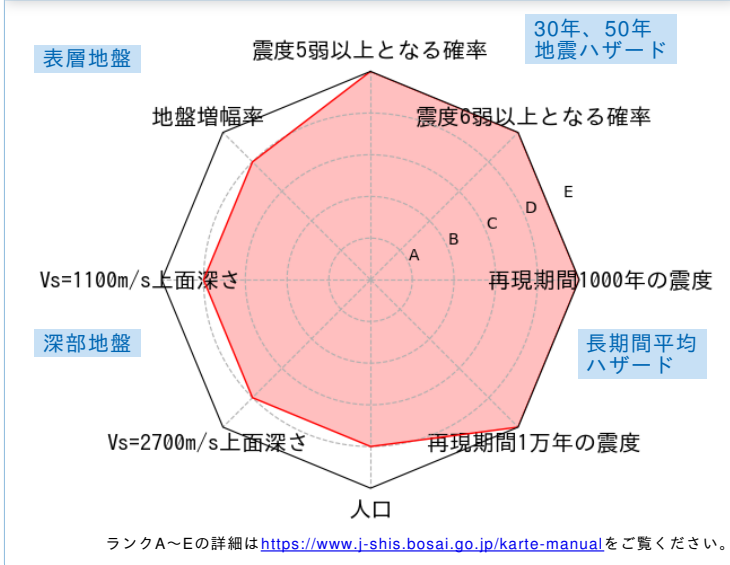


	メッシュコード	中心緯度、経度	住所	標高	メッシュ内人口
	5339751224	35.9281N,139.6609E	埼玉県さいたま市見沼区大字蓮沼 付近	12m	450~500人

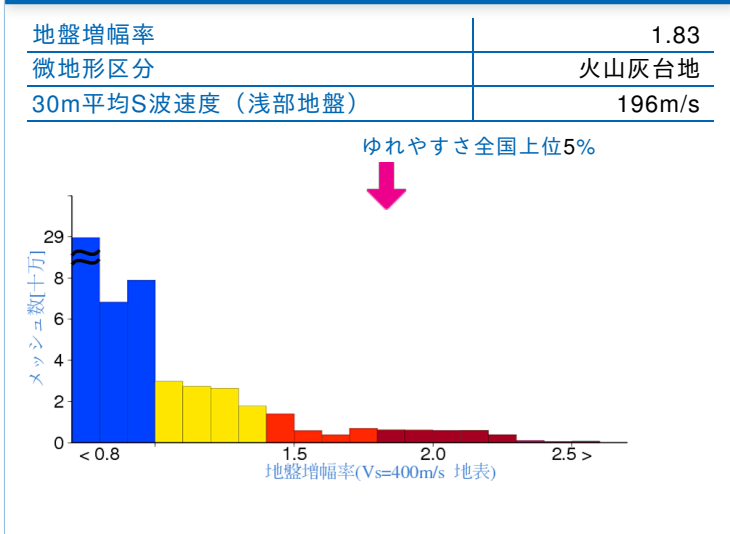
総合評価



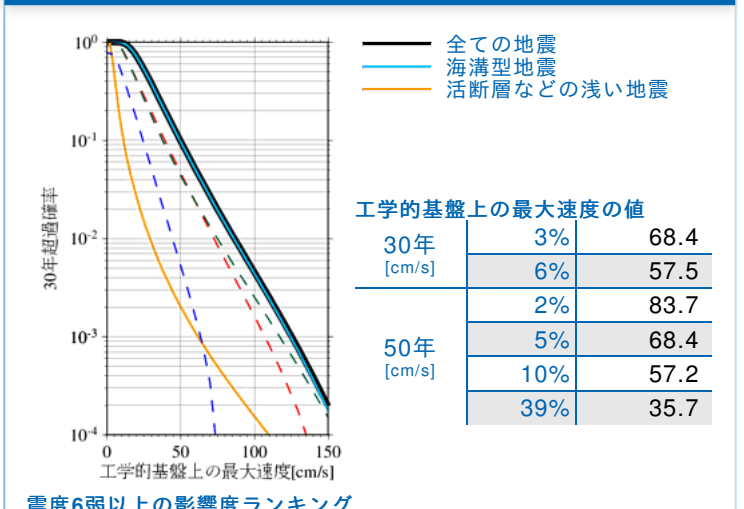
30年、50年地震ハザード

超過確率の値[%]		震度の値		地表の最大速度の値[cm/s]	
30年	震度5弱	100.0	今後30年または50年間にある値以上の確率で見舞われる震度の値です。	3%	6強(6.2)
	震度5強	96.5		6%	6強(6.1)
	震度6弱	58.4		2%	6強(6.4)
	震度6強	12.8		5%	6強(6.2)
50年			10%	6強(6.1)	
			39%	6弱(5.8)	
	30年			3%	125.4
				6%	105.4
50年				2%	153.4
				5%	125.4
			10%	104.9	
			39%	65.4	

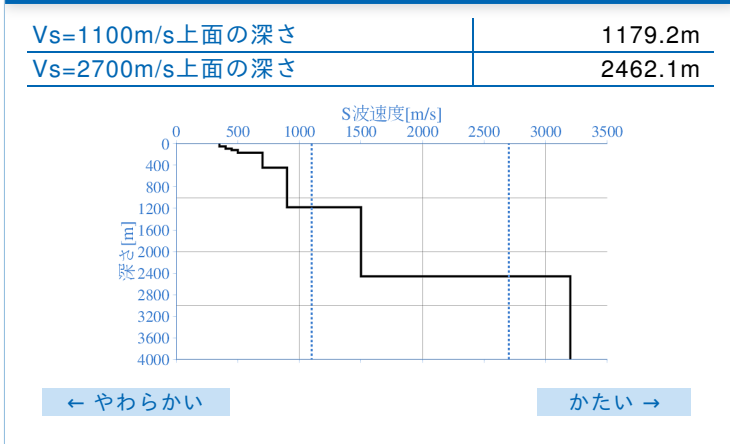
表層地盤



ハザードカーブと影響地震



深部地盤



震度6弱以上の影響度ランキング

No.	地震名	震度6弱以上の影響度[%]
1	フィリピン海プレートのプレート間及びプレート内の震源を予め特定しにくい地震	41.5
2	太平洋プレートのプレート間及びプレート内の震源を予め特定しにくい地震	39.0
3	南海トラフ沿いで発生する大地震	14.2

長期間平均ハザード

震度の値	
500年相当	6強(6.2)
1000年相当	6強(6.3)
5000年相当	7(6.6)
1万年相当	7(6.6)
5万年相当	7(6.7)
10万年相当	7(6.7)

長期間の再現期間に対応する震度の値です。