
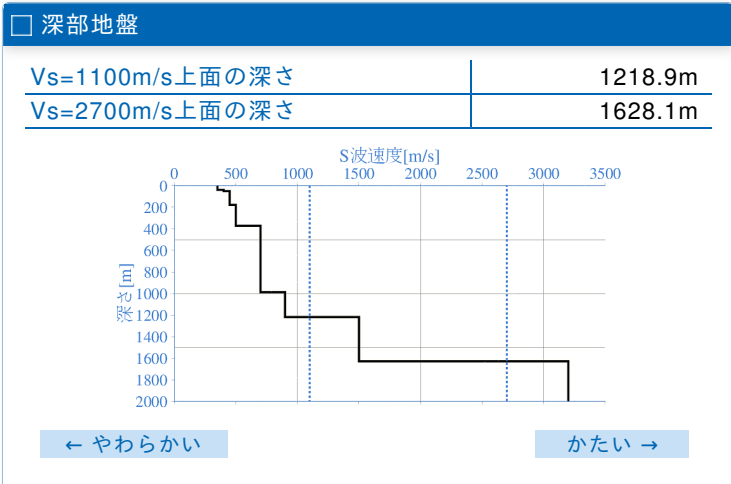
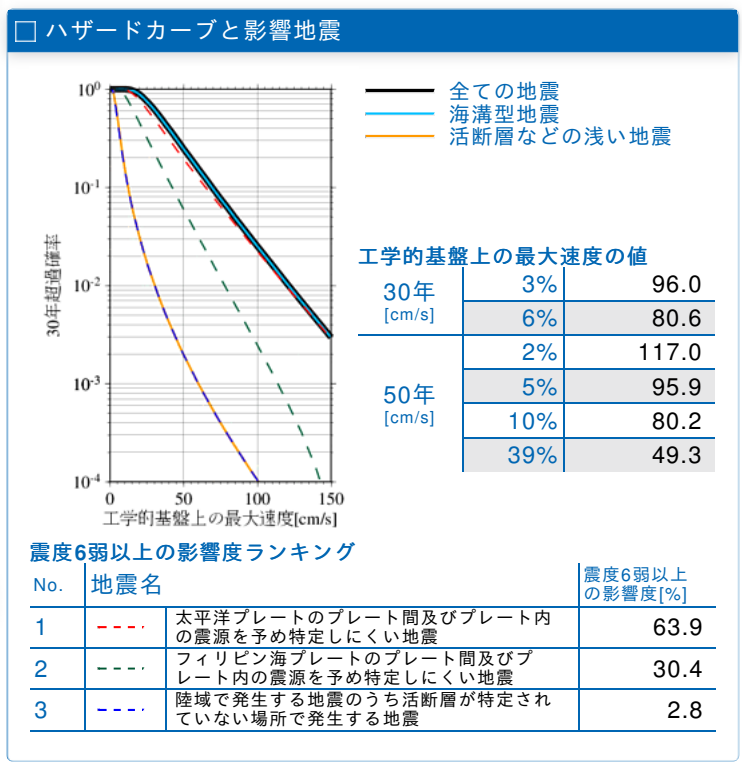
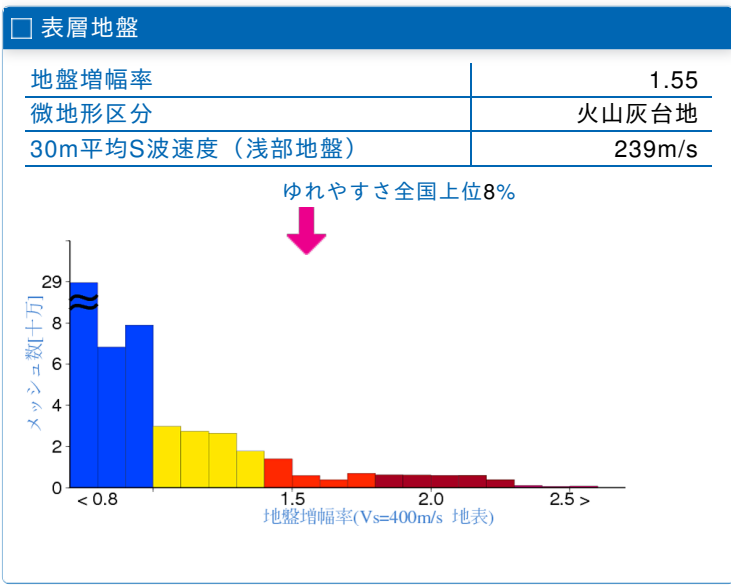


	メッシュコード	中心緯度、経度	住所	標高	メッシュ内人口
	5340523512	35.7760N,140.3172E	千葉県成田市花崎町 付近	23m	200~250人



30年、50年地震ハザード

超過確率の値[%]	30年	震度5弱	
		震度5強	100.0
今後30年間にある震度以上の揺れに見舞われる確率の値です。	30年	震度6弱	67.7
		震度6強	19.8
震度の値	30年	3%	6強(6.4)
		6%	6強(6.2)
今後30年または50年間にある値以上の確率で見舞われる震度の値です。	50年	2%	7(6.5)
		5%	6強(6.4)
		10%	6強(6.2)
		39%	6弱(5.9)
地表の最大速度の値[cm/s]	30年	3%	148.9
		6%	124.9
今後30年または50年間にある値以上の確率で見舞われる地表の最大速度の値です。	50年	2%	181.5
		5%	148.7
		10%	124.4
		39%	76.5



長期間平均ハザード

震度の値	500年相当	6強(6.3)
長期間の再現期間に対応する震度の値です。	1000年相当	6強(6.4)
	5000年相当	7(6.6)
	1万年相当	7(6.7)
	5万年相当	7(6.7)
	10万年相当	7(6.7)