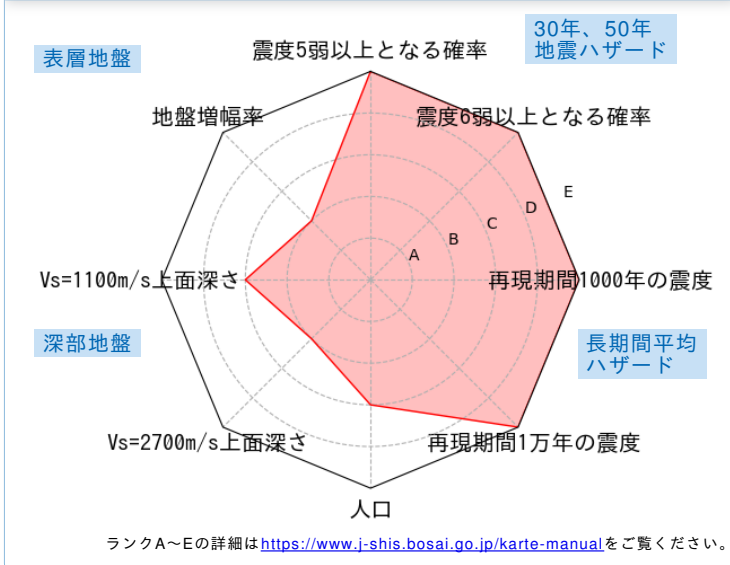


| | | | | | |
|--|------------|--------------------|-----------|-----|---------|
| | メッシュコード | 中心緯度、経度 | 住所 | 標高 | メッシュ内人口 |
| | 5340726434 | 35.9740N,140.3047E | 茨城県稲敷市 付近 | 19m | 0~50人 |

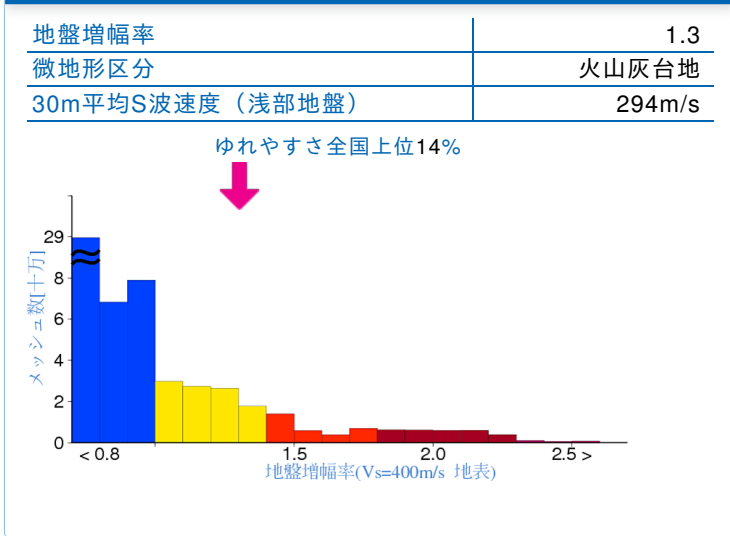
総合評価



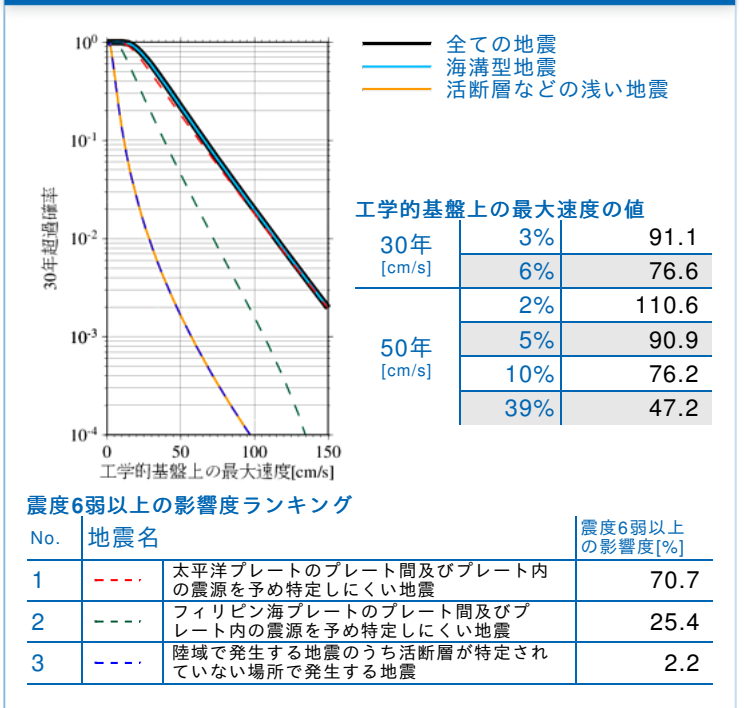
30年、50年地震ハザード

| | | | |
|---|-----|------|---------|
| 超過確率の値[%] 今後30年間にある震度以上の揺れに見舞われる確率の値です。 | 30年 | 震度5弱 | 100.0 |
| | | 震度5強 | 93.3 |
| | | 震度6弱 | 50.5 |
| | | 震度6強 | 10.4 |
| 震度の値 今後30年または50年間にある値以上の確率で見舞われる震度の値です。 | 30年 | 3% | 6強(6.2) |
| | | 6% | 6強(6.1) |
| | 50年 | 2% | 6強(6.3) |
| | | 5% | 6強(6.2) |
| 地表の最大速度の値[cm/s] 今後30年または50年間にある値以上の確率で見舞われる地表の最大速度の値です。 | 30年 | 3% | 118.6 |
| | | 6% | 99.7 |
| | 50年 | 2% | 144.0 |
| | | 5% | 118.4 |
| | 30年 | 10% | 99.2 |
| | | 39% | 61.4 |
| | 50年 | 10% | 99.2 |
| | | 39% | 61.4 |

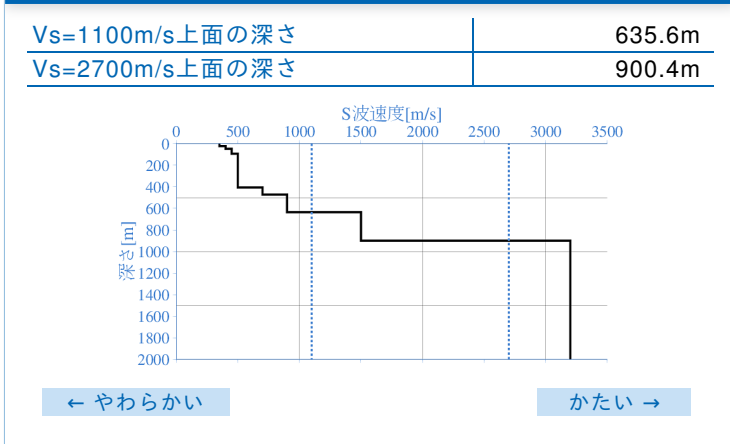
表層地盤



ハザードカーブと影響地震



深部地盤



長期間平均ハザード

| | | |
|-------------------------------------|---------|---------|
| 震度の値 長期間の再現期間に対応する震度の値です。 | 500年相当 | 6強(6.1) |
| | 1000年相当 | 6強(6.2) |
| | 5000年相当 | 6強(6.4) |
| | 1万年相当 | 7(6.5) |
| | 5万年相当 | 7(6.7) |
| | 10万年相当 | 7(6.7) |