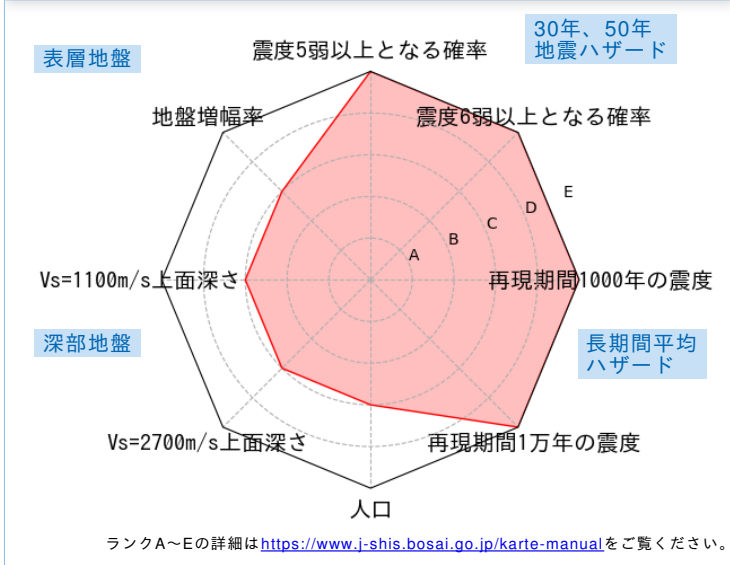


	メッシュコード	中心緯度、経度	住所	標高	メッシュ内人口
	5340738933	35.9906N,140.4891E	茨城県行方市麻生 付近	7m	0~50人

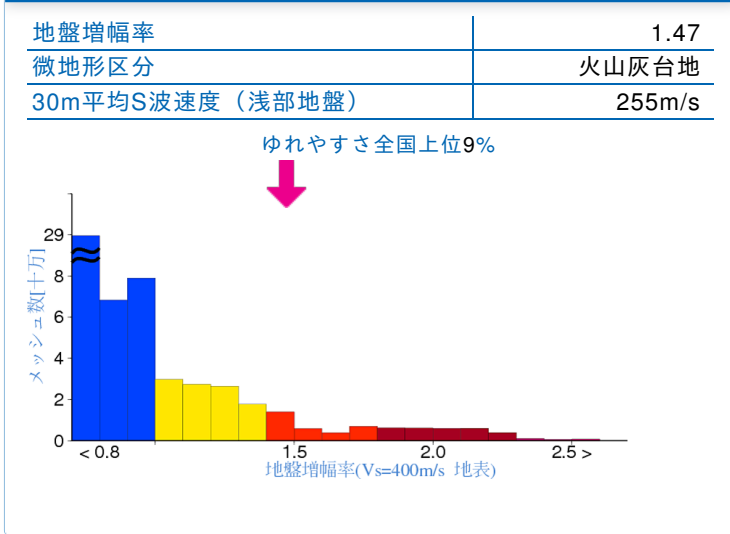
総合評価



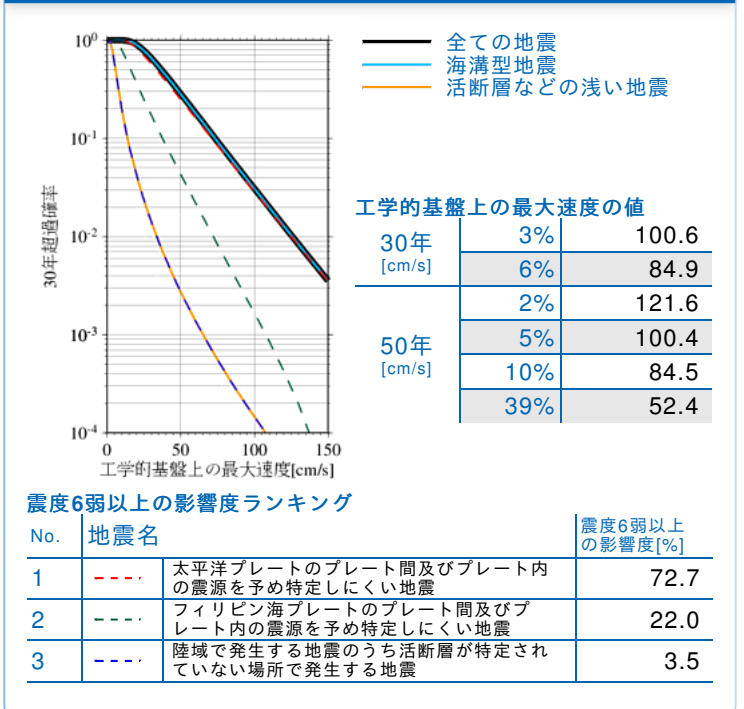
30年、50年地震ハザード

超過確率の値[%] 今後30年間にある震度以上の揺れに見舞われる確率の値です。	30年	震度5弱	100.0
		震度5強	97.8
		震度6弱	67.2
		震度6強	20.2
震度の値 今後30年または50年間にある値以上の確率で見舞われる震度の値です。	30年	3%	6強(6.4)
		6%	6強(6.2)
	50年	2%	7(6.5)
		5%	6強(6.4)
地表の最大速度の値[cm/s] 今後30年または50年間にある値以上の確率で見舞われる地表の最大速度の値です。	30年	3%	147.7
		6%	124.6
	50年	2%	178.5
		5%	147.4
	30年	10%	124.0
		39%	76.9
	50年	10%	124.0
		39%	76.9

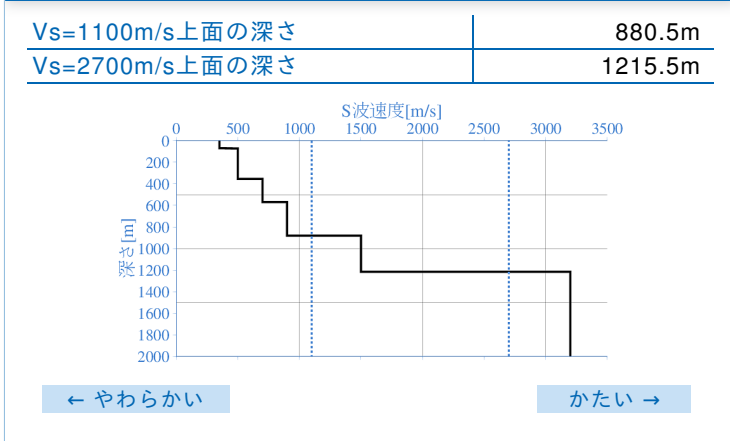
表層地盤



ハザードカーブと影響地震



深部地盤



長期間平均ハザード

震度の値 長期間の再現期間に対応する震度の値です。	500年相当	6強(6.3)
	1000年相当	6強(6.4)
	5000年相当	7(6.6)
	1万年相当	7(6.7)
	5万年相当	7(6.7)
	10万年相当	7(6.7)