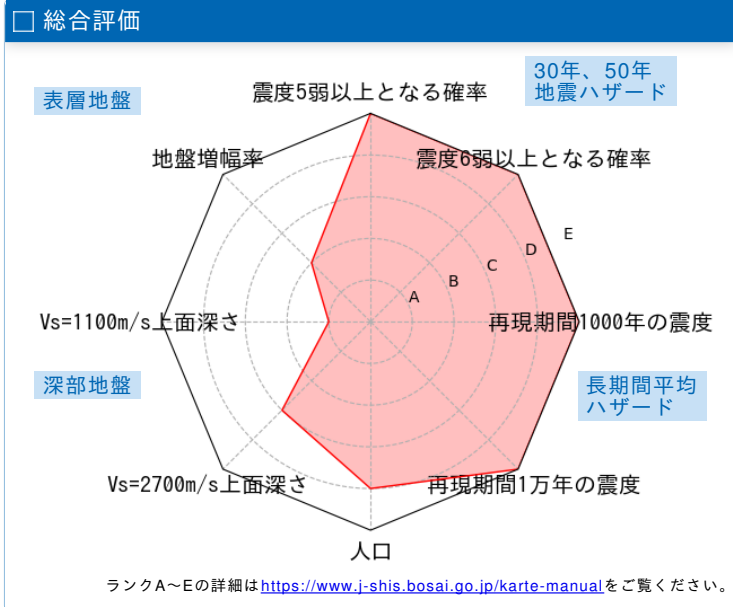
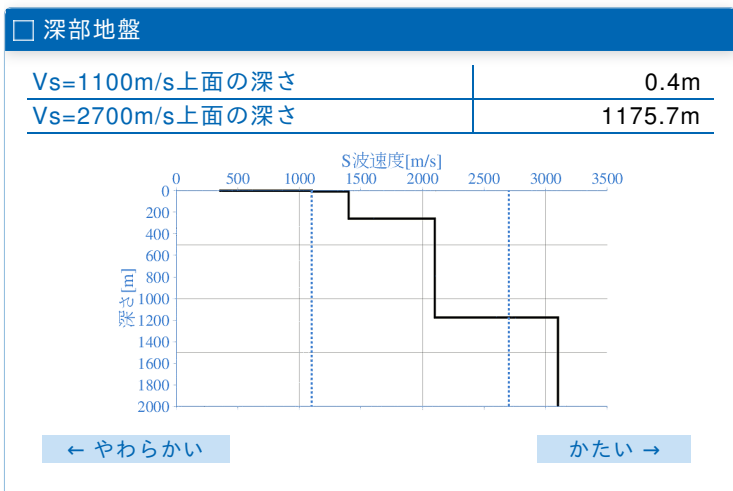
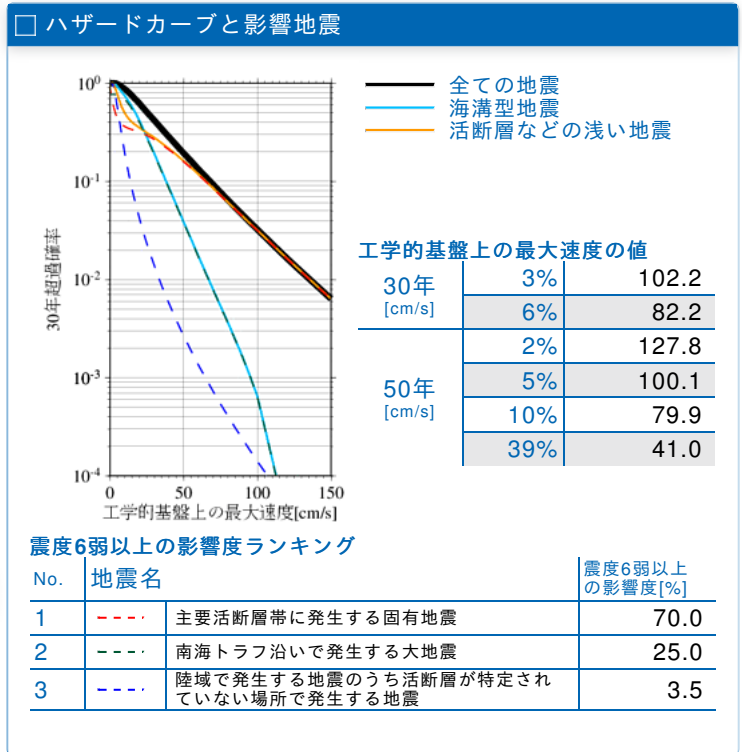
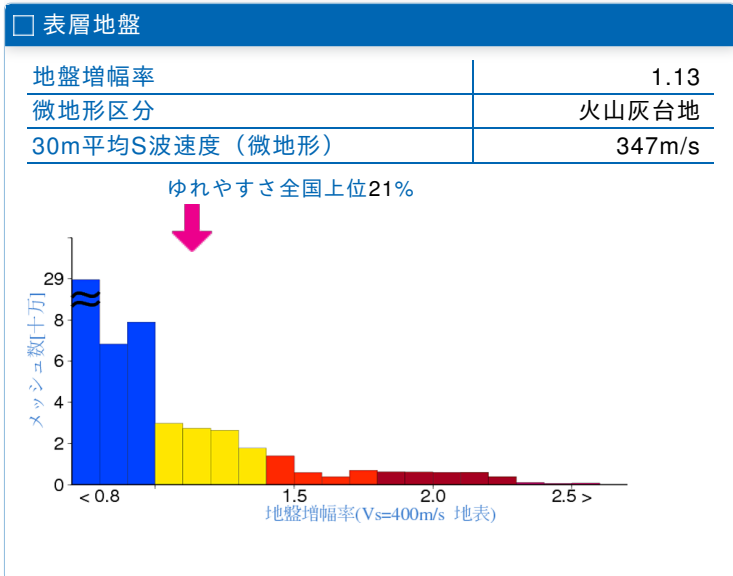


	メッシュコード	中心緯度、経度	住所	標高	メッシュ内人口
	5437173634	36.1156N,137.9547E	長野県塩尻市大門六番町 付近	710m	200~250人



30年、50年地震ハザード

超過確率の値[%] 今後30年間にある震度以上の揺れに見舞われる確率の値です。	30年	震度5弱	87.0
		震度5強	63.8
		震度6弱	34.5
		震度6強	13.8
震度の値 今後30年または50年間にある値以上の確率で見舞われる震度の値です。	30年	3%	6強(6.4)
		6%	6強(6.2)
	50年	2%	7(6.6)
		5%	6強(6.4)
地表の最大速度の値[cm/s] 今後30年または50年間にある値以上の確率で見舞われる地表の最大速度の値です。	30年	3%	115.3
		6%	92.8
	50年	2%	144.3
		5%	112.9
		10%	90.2
		39%	46.2



長期間平均ハザード

500年相当	6弱(5.8)
1000年相当	6強(6.1)
5000年相当	7(6.5)
1万年相当	7(6.6)
5万年相当	7(6.7)
10万年相当	7(6.7)

震度の値

長期間の再現期間に対応する震度の値です。