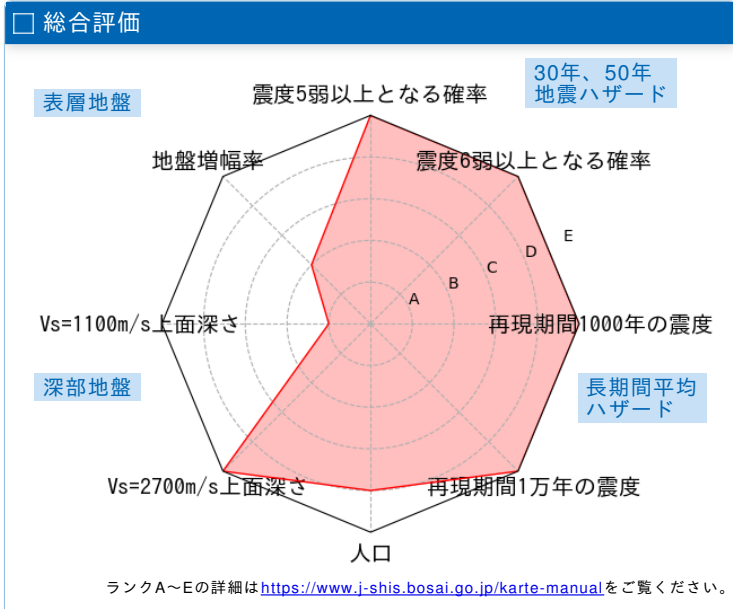
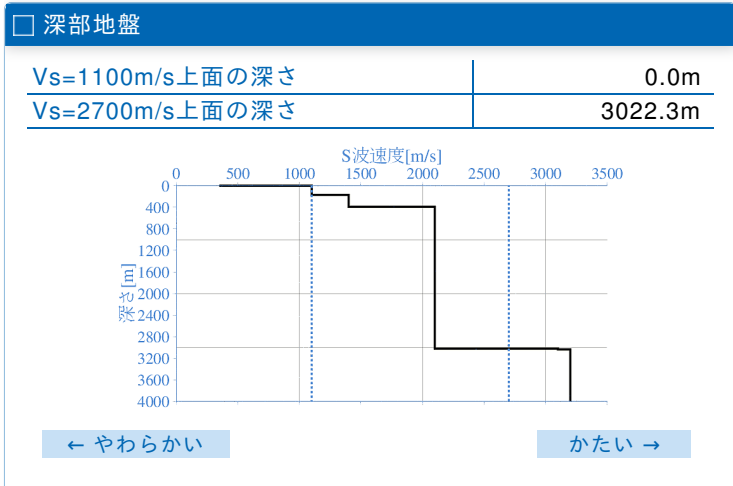
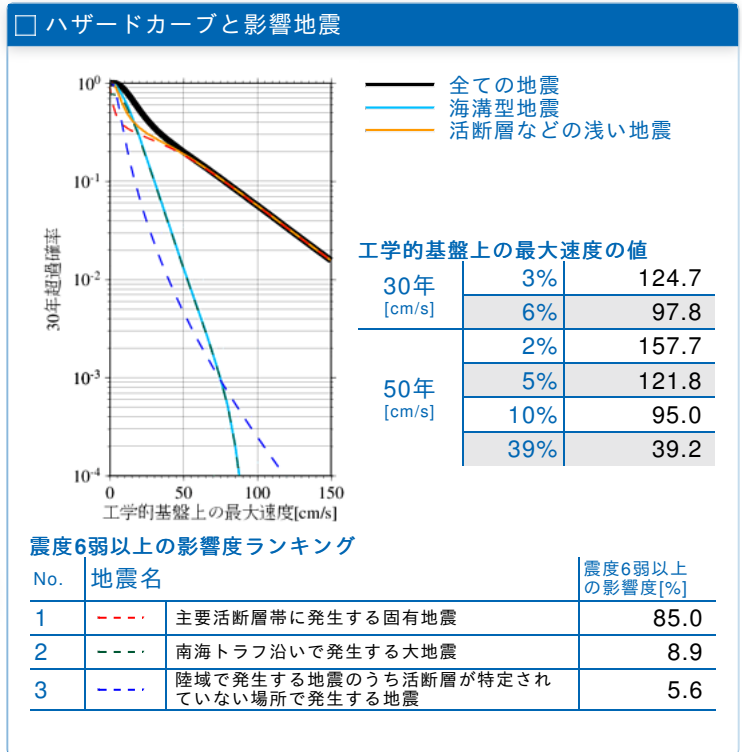
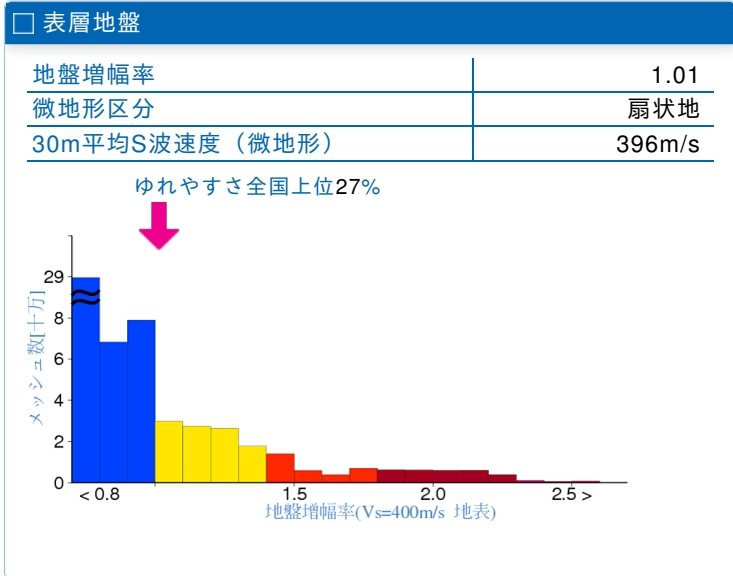


	メッシュコード	中心緯度、経度	住所	標高	メッシュ内人口
	5437376214	36.3031N,137.9047E	長野県安曇野市豊科 付近	549m	200~250人



30年、50年地震ハザード

超過確率の値[%] 今後30年間にある震度以上の揺れに見舞われる確率の値です。	30年	震度5弱	81.1
		震度5強	50.6
		震度6弱	27.7
		震度6強	14.3
震度の値 今後30年または50年間にある値以上の確率で見舞われる震度の値です。	30年	3%	7(6.5)
		6%	6強(6.3)
	50年	2%	7(6.6)
		5%	7(6.5)
地表の最大速度の値[cm/s] 今後30年または50年間にある値以上の確率で見舞われる地表の最大速度の値です。	30年	3%	125.6
		6%	98.6
	50年	2%	158.9
		5%	122.8
	30年	10%	6強(6.3)
		39%	6弱(5.5)
	50年	10%	95.7
		39%	39.5



長期間平均ハザード

震度の値 長期間の再現期間に対応する震度の値です。	500年相当	6弱(5.8)
	1000年相当	6強(6.1)
	5000年相当	7(6.5)
	1万年相当	7(6.7)
	5万年相当	7(6.7)
	10万年相当	7(6.7)