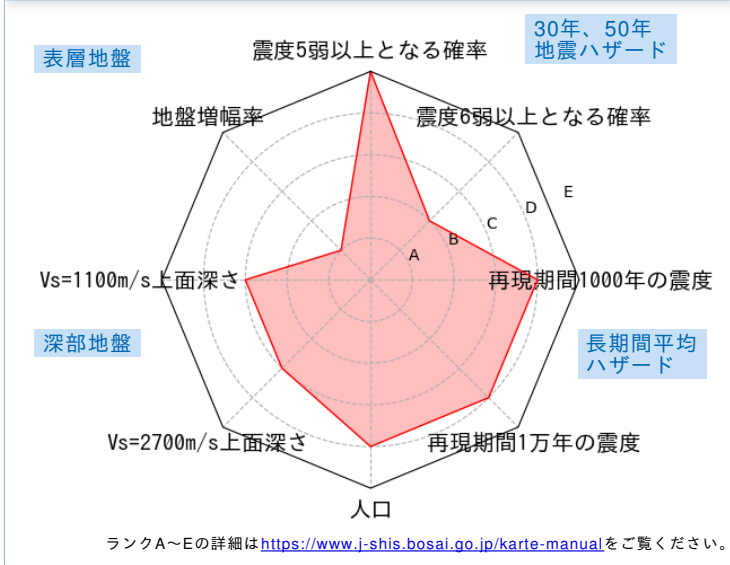


	メッシュコード	中心緯度、経度	住所	標高	メッシュ内人口
	5438371111	36.2594N,138.8891E	群馬県富岡市富岡 付近	164m	200~250人

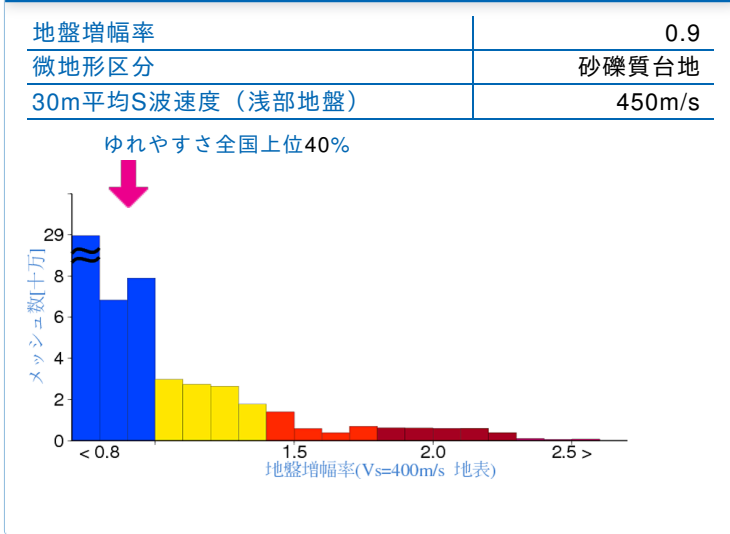
総合評価



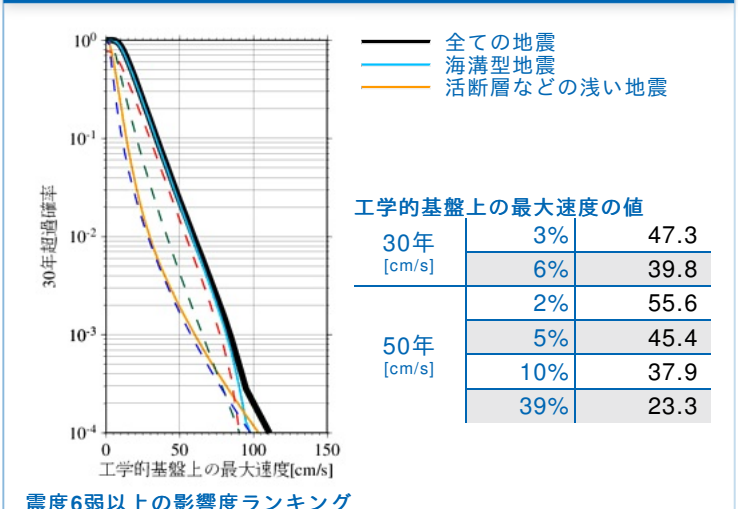
30年、50年地震ハザード

<p>超過確率の値[%]</p> <p>今後30年間にある震度以上の揺れに見舞われる確率の値です。</p>	30年	震度5弱	74.5
		震度5強	26.2
<p>震度の値</p> <p>今後30年または50年間にある値以上の確率で見舞われる震度の値です。</p>	30年	3%	5強(5.4)
		6%	5強(5.3)
<p>地表の最大速度の値[cm/s]</p> <p>今後30年または50年間にある値以上の確率で見舞われる地表の最大速度の値です。</p>	30年	3%	42.8
		6%	36.0
	50年	2%	50.3
		5%	41.1
50年	10%	34.3	
	39%	21.1	

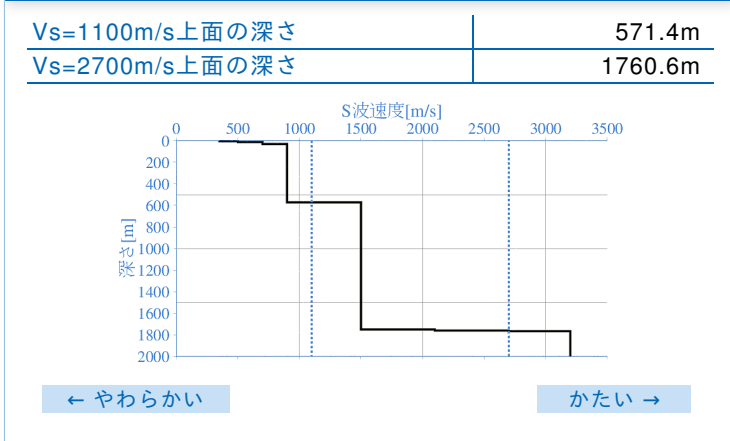
表層地盤



ハザードカーブと影響地震



深部地盤



長期間平均ハザード

<p>震度の値</p> <p>長期間の再現期間に対応する震度の値です。</p>	500年相当	5強(5.3)
	1000年相当	6弱(5.5)
	5000年相当	6弱(5.8)
	1万年相当	6弱(5.9)
	5万年相当	6強(6.2)
	10万年相当	6強(6.3)