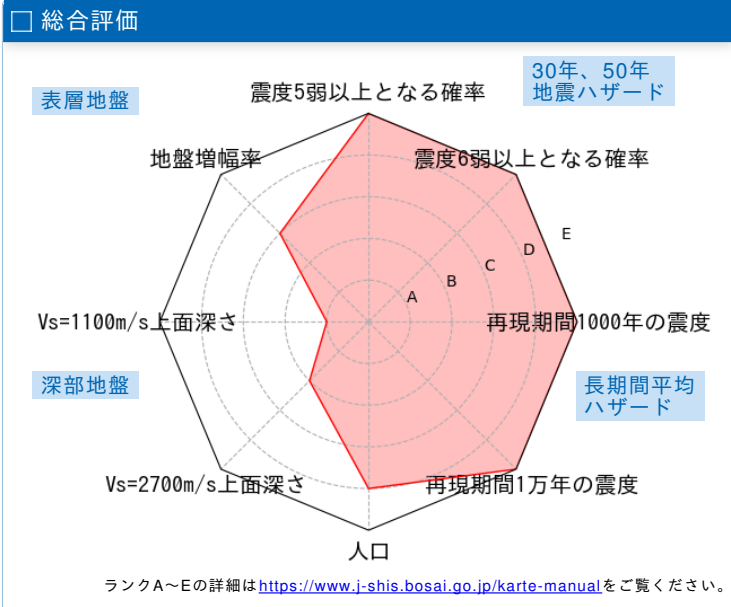
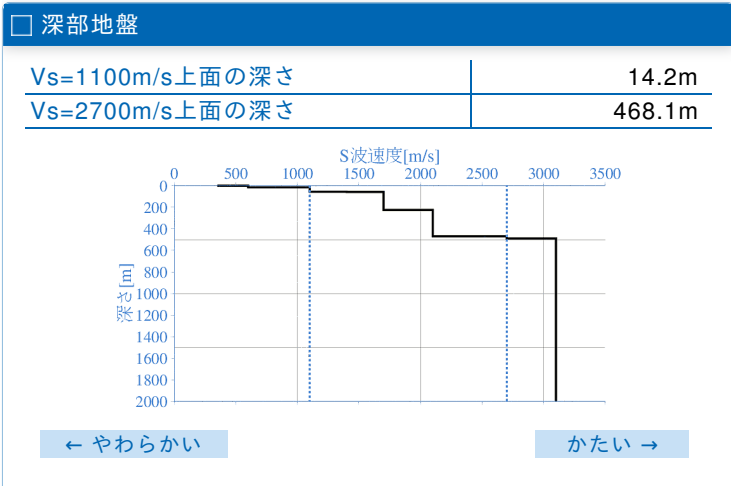
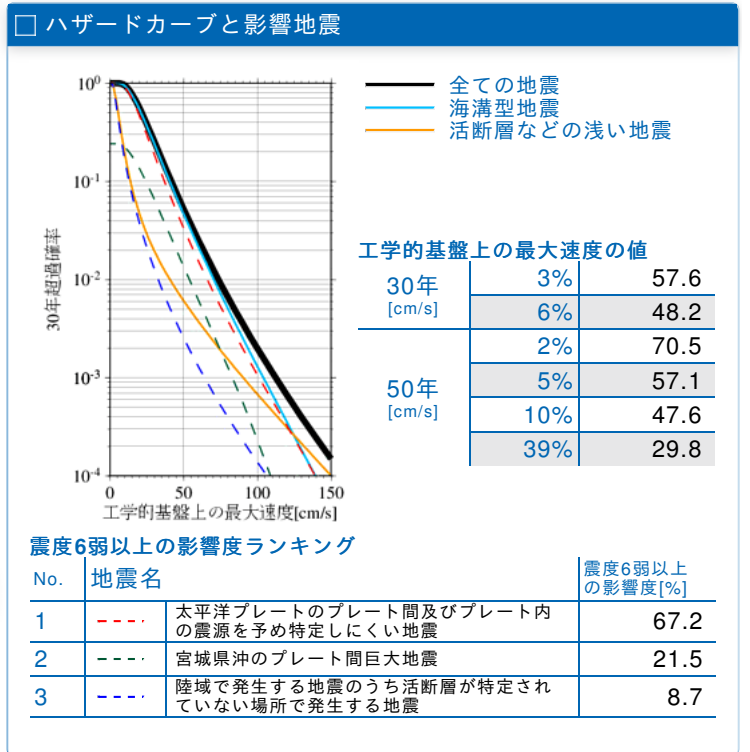
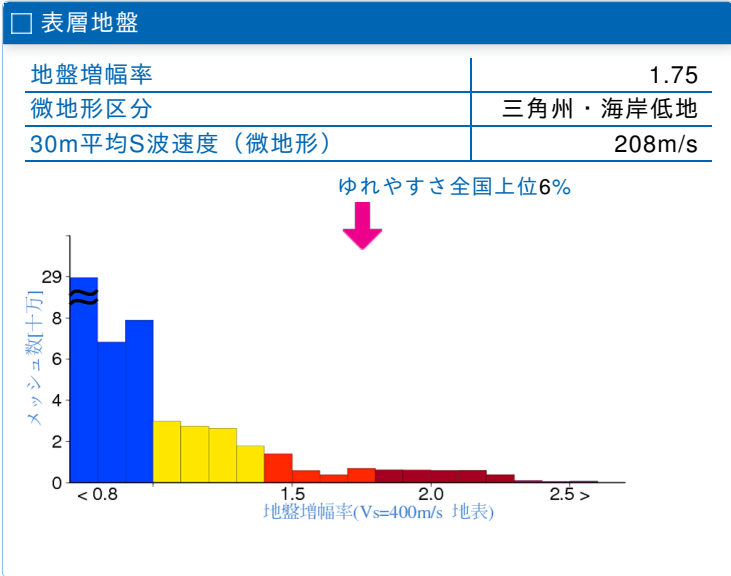


|  | メッシュコード    | 中心緯度、経度            | 住所          | 標高 | メッシュ内人口  |
|--|------------|--------------------|-------------|----|----------|
|  | 5741307142 | 38.3135N,141.0234E | 宮城県塩竈市旭町 付近 | 4m | 400~450人 |



30年、50年地震ハザード

| 超過確率の値[%]                               | 30年 | 震度5弱 |         |
|---|-----|------|---------|
|   |     | 震度5強 | 99.7    |
| 今後30年間にある震度以上の揺れに見舞われる確率の値です。           | 30年 | 震度6弱 | 39.8    |
|   |     | 震度6強 | 6.4     |
| 震度の値                                    | 30年 | 3%   | 6強(6.1) |
|   |     | 6%   | 6強(6.0) |
| 今後30年または50年間にある値以上の確率で見舞われる震度の値です。      | 50年 | 2%   | 6強(6.3) |
|   |     | 5%   | 6強(6.1) |
|   |     | 10%  | 6強(6.0) |
|   |     | 39%  | 6弱(5.6) |
| 地表の最大速度の値[cm/s]                         | 30年 | 3%   | 100.7   |
|   |     | 6%   | 84.3    |
| 今後30年または50年間にある値以上の確率で見舞われる地表の最大速度の値です。 | 50年 | 2%   | 123.3   |
|   |     | 5%   | 99.9    |
|   |     | 10%  | 83.3    |
|   |     | 39%  | 52.2    |



長期間平均ハザード

| 震度の値    | 長期間の再現期間に対応する震度の値です。 |         |
|---------|----------------------|---------|
|         | 500年相当               | 6強(6.0) |
| 1000年相当 | 6強(6.1)              |         |
| 5000年相当 | 6強(6.4)              |         |
| 1万年相当   | 7(6.5)               |         |
| 5万年相当   | 7(6.7)               |         |
| 10万年相当  | 7(6.7)               |         |