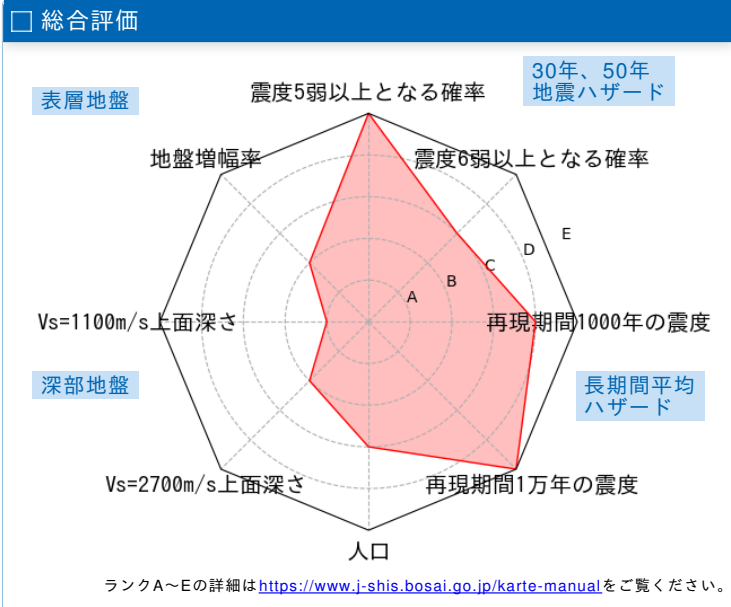
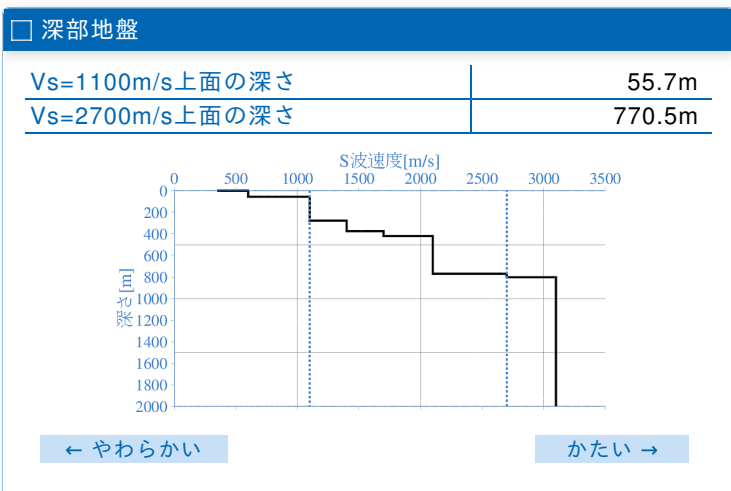
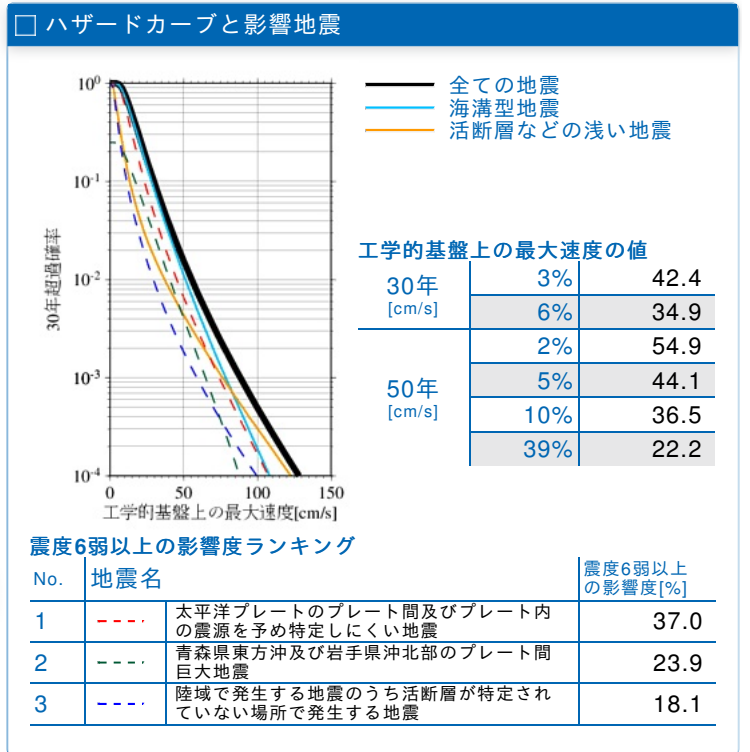
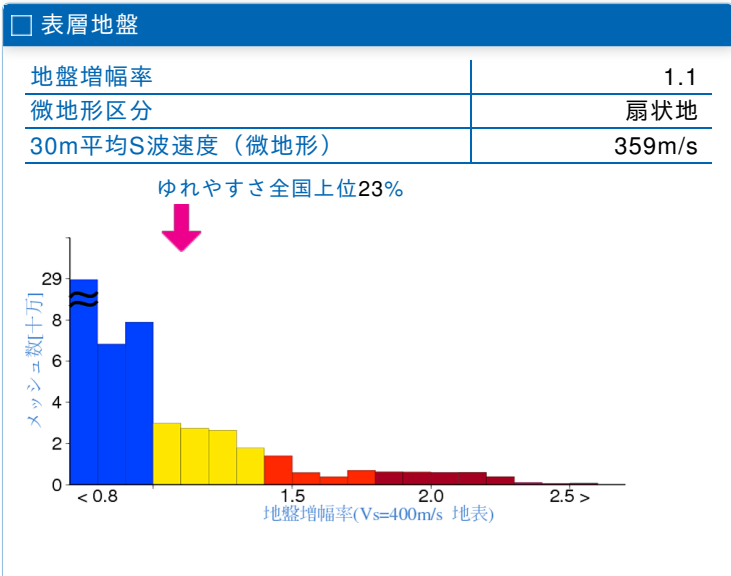


	メッシュコード	中心緯度、経度	住所	標高	メッシュ内人口
	5940473831	39.6969N,140.9766E	岩手県岩手郡雫石町千刈田 付近	197m	0~50人



30年、50年地震ハザード

超過確率の値[%] 今後30年間にある震度以上の揺れに見舞われる確率の値です。	30年	震度5弱	75.5
		震度5強	28.3
		震度6弱	4.5
		震度6強	0.4
震度の値 今後30年または50年間にある値以上の確率で見舞われる震度の値です。	30年	3%	6弱(5.5)
		6%	5強(5.4)
	50年	2%	6弱(5.7)
		5%	6弱(5.6)
地表の最大速度の値[cm/s] 今後30年または50年間にある値以上の確率で見舞われる地表の最大速度の値です。	30年	3%	46.4
		6%	38.3
	50年	2%	60.2
		5%	48.3
		10%	40.0
		39%	24.4



長期間平均ハザード

500年相当	5強(5.4)
1000年相当	6弱(5.6)
5000年相当	6弱(5.9)
1万年相当	6強(6.1)
5万年相当	6強(6.4)
10万年相当	7(6.5)

震度の値

長期間の再現期間に対応する震度の値です。