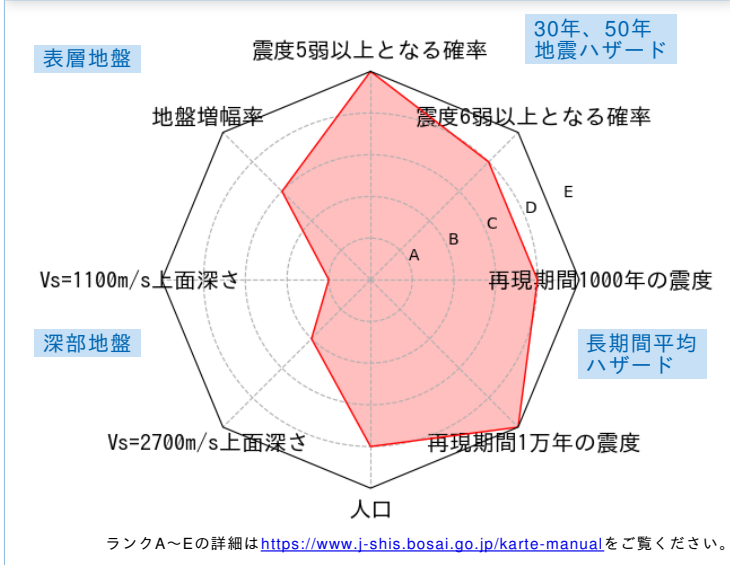


	メッシュコード	中心緯度、経度	住所	標高	メッシュ内人口
	6240273221	41.5260N,140.9078E	青森県下北郡大間町大字大間 付近	8m	100~150人

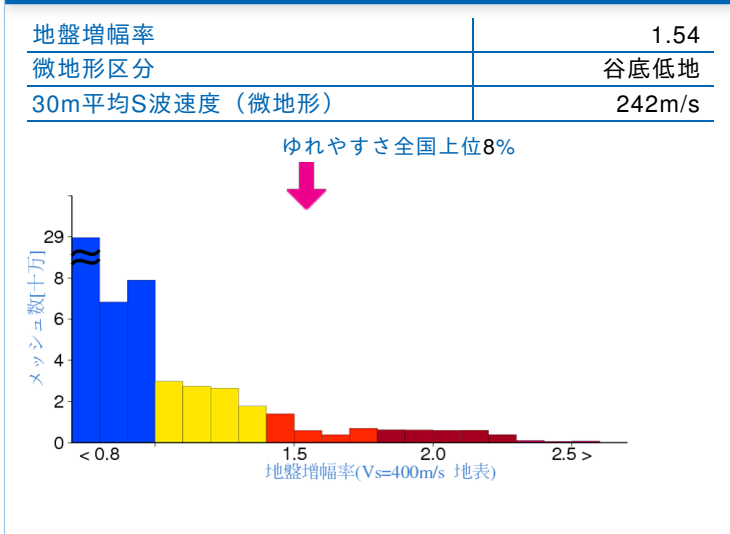
総合評価



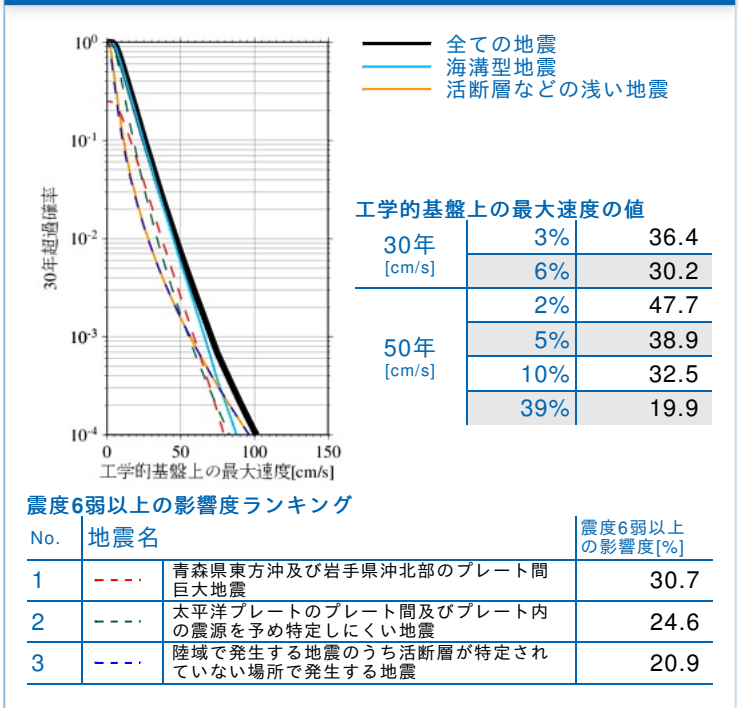
30年、50年地震ハザード

超過確率の値[%]		震度の値		地表の最大速度の値[cm/s]	
30年	震度5弱	81.6	今後30年または50年間にある値以上の確率で見舞われる震度の値です。	3%	6弱(5.7)
	震度5強	38.9		6%	6弱(5.5)
	震度6弱	8.2		2%	6弱(5.9)
	震度6強	0.6		5%	6弱(5.7)
50年	震度6弱	8.2	今後30年または50年間にある値以上の確率で見舞われる震度の値です。	10%	6弱(5.6)
	震度6強	0.6		39%	5強(5.2)
	震度6弱	8.2		3%	55.9
	震度6強	0.6		6%	46.4
30年	震度6弱	8.2	今後30年または50年間にある値以上の確率で見舞われる地表の最大速度の値です。	2%	73.2
	震度6強	0.6		5%	59.8
	震度6弱	8.2		10%	50.0
	震度6強	0.6		39%	30.6
50年	震度6弱	8.2	今後30年または50年間にある値以上の確率で見舞われる地表の最大速度の値です。	2%	73.2
	震度6強	0.6		5%	59.8
	震度6弱	8.2		10%	50.0
	震度6強	0.6		39%	30.6

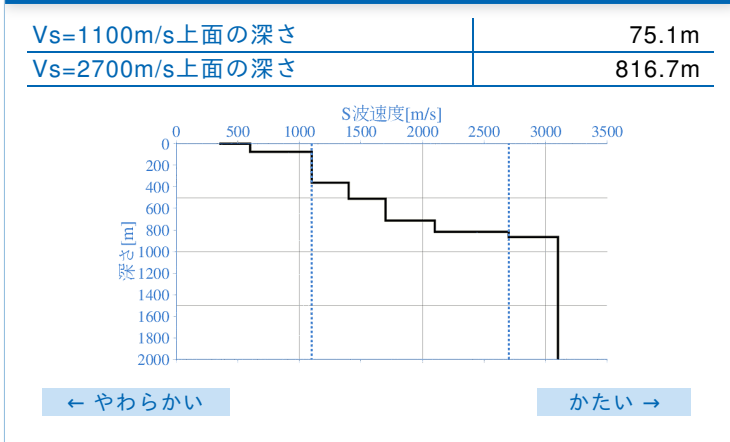
表層地盤



ハザードカーブと影響地震



深部地盤



長期間平均ハザード

震度の値	
500年相当	6弱(5.5)
1000年相当	6弱(5.7)
5000年相当	6強(6.0)
1万年相当	6強(6.1)
5万年相当	6強(6.3)
10万年相当	6強(6.4)

長期間の再現期間に対応する震度の値です。