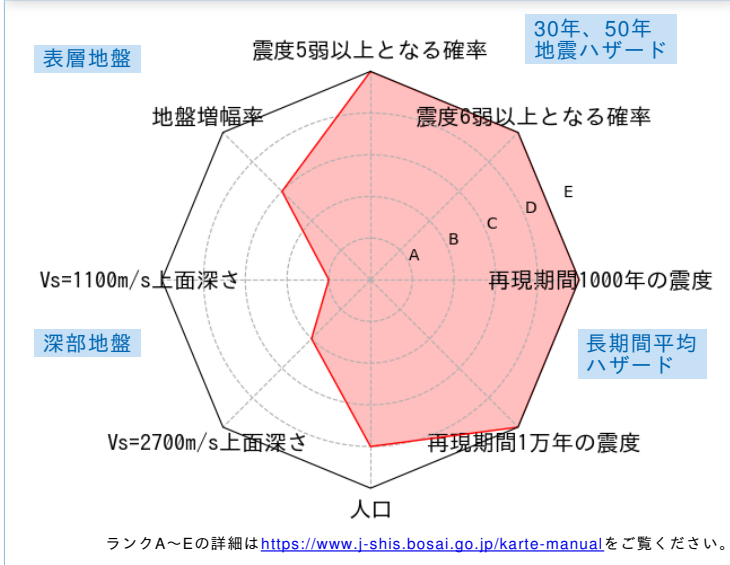


	メッシュコード	中心緯度、経度	住所	標高	メッシュ内人口
	5035616233	33.8906N,135.1516E	和歌山県御坊市菌 付近	4m	150~200人

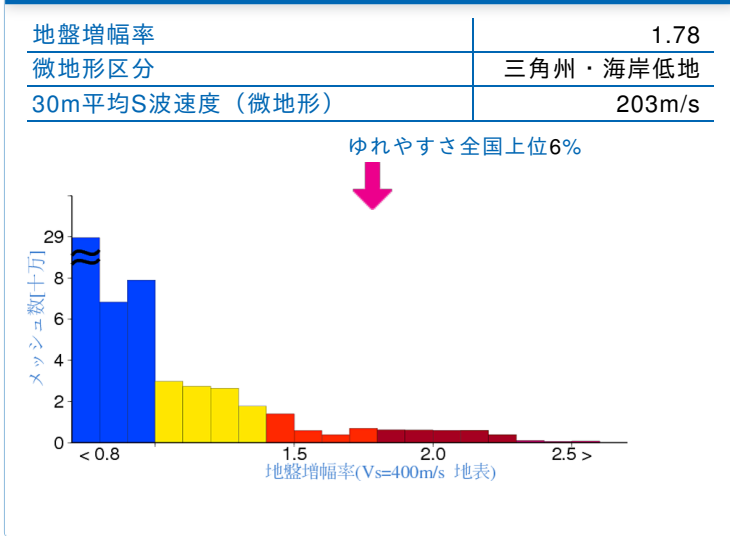
総合評価



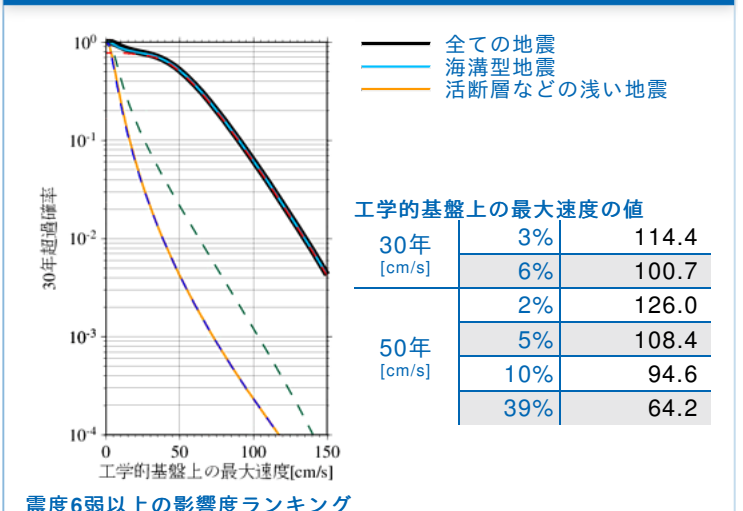
30年、50年地震ハザード

超過確率の値[%] 今後30年間にある震度以上の揺れに見舞われる確率の値です。	30年	震度5弱	96.3
		震度5強	88.0
		震度6弱	78.8
		震度6強	55.5
震度の値 今後30年または50年間にある値以上の確率で見舞われる震度の値です。	30年	3%	7(6.6)
		6%	7(6.5)
	50年	2%	7(6.7)
		5%	7(6.6)
		10%	7(6.5)
39%	6強(6.2)		
地表の最大速度の値[cm/s] 今後30年または50年間にある値以上の確率で見舞われる地表の最大速度の値です。	30年	3%	204.0
		6%	179.6
	50年	2%	224.7
		5%	193.4
		10%	168.6
39%	114.6		

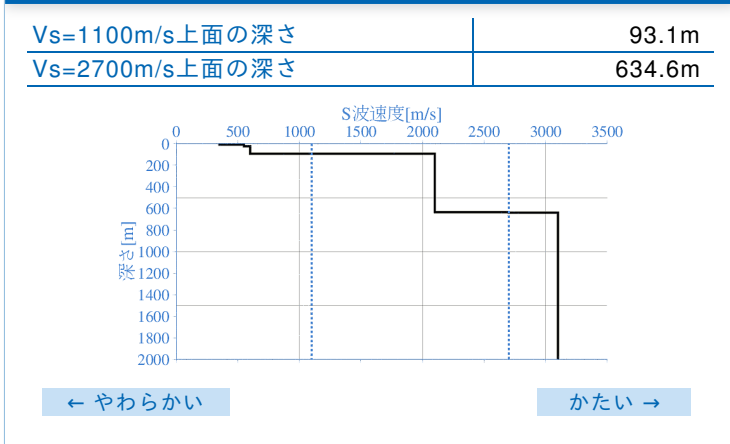
表層地盤



ハザードカーブと影響地震



深部地盤



長期間平均ハザード

震度の値 長期間の再現期間に対応する震度の値です。	500年相当	6強(6.3)
	1000年相当	6強(6.4)
	5000年相当	7(6.7)
	1万年相当	7(6.7)
	5万年相当	7(6.7)
	10万年相当	7(6.7)